

**UCHWAŁA NR XXI/141/2017
RADY GMINY MILEJCZYCE**

z dnia 12 października 2017 r.

w sprawie przyjęcie Gminnego Programu Rewitalizacji Gminy Milejczyce

Na podstawie art.18 ust.2 pkt 6 ustawy z dnia 8 marca 1990r. o samorządzie gminnym /Dz. U. z 2017r. poz. 1875/, w związku z art 14 ust.1 ustawy z dnia 9 października 2015 r. o rewitalizacji /Dz.U z 2017r., poz. 1023, 1529, 1566/ Rada Gminy Milejczyce uchwala, co następuje:

§ 1. Przyjmuje się Gminny Program Rewitalizacji Gminy Milejczyce, stanowiący załącznik do niniejszej uchwały.

§ 2. Wykonanie uchwały powierza się Wójtowi Gminy Milejczyce.

§ 3. Uchwała wchodzi w życie z dniem podjęcia.


Przewodniczący Rady

Mikołaj Koczuk

Załącznik Nr 1 do uchwały Nr XXI/141/2017

Rady Gminy Milejczyce

z dnia 12 października 2017 r.



GMINNY PROGRAM REWITALIZACJI GMINY MILEJCZYCE

GMINNY PROGRAM REWITALIZACJI GMINY MILEJCZYCE

Spis treści

1. Wstęp.....	4
2. Opis powiązań programu z dokumentacją strategiczną i planistyczną gminy.....	5
2.1 Powiązania z dokumentami na poziomie europejskim.....	5
2.2 Powiązanie z dokumentami krajowymi.....	5
2.3 Powiązania z dokumentami regionalnymi.....	7
2.4 Powiązania z dokumentami lokalnymi.....	9
3. Charakterystyka Gminy Milejczyce w aspektach społecznych, gospodarczych, środowiskowych, przestrzenno-funkcjonalnych i technicznych.....	11
3.1 Sfera społeczna.....	13
3.1.1 Struktura demograficzna.....	13
3.1.2 Bezrobocie.....	17
3.1.3 Pomoc społeczna.....	18
3.1.4 Bezpieczeństwo.....	20
3.1.5 Edukacja.....	22
3.1.6 Aktywność społeczna.....	22
3.1.7 Udział w życiu publicznym.....	23
3.2 Sfera gospodarcza.....	24
3.2.1 Stopień przedsiębiorczości.....	24
3.3 Sfera środowiskowa.....	27
3.3.1 Obszary chronione.....	27
3.3.2 Zanieczyszczenie powietrza.....	29
3.3.3 Hałas.....	30
3.3.4 Azbest.....	30
3.3.5 Obszary przemysłowe.....	31
3.4 Sfera przestrzenno-funkcjonalna.....	32
3.4.1 Infrastruktura techniczna.....	32
3.5 Infrastruktura społeczna.....	32
3.5.1 Infrastruktura sportowa i turystyczna.....	33
3.5.2 Infrastruktura kultury.....	34
3.5.3 Opieka zdrowotna i pomoc społeczna.....	36
3.6 Sfera techniczna.....	37
3.6.1 Zasoby mieszkaniowe komunalne i socjalne.....	38
4. Identyfikacja obszarów kryzysowych.....	40

GMINNY PROGRAM REWITALIZACJI GMINY MILEJCZYCE

5.	Zasięg przestrzenny obszaru rewitalizacji.....	41
5.1	Podstawowe informacje.....	41
5.2	Charakterystyka obszaru rewitalizacji.....	44
6.	Analiza SWOT dla obszaru rewitalizacji	49
7.	Wizja	51
8.	Cele rewitalizacji i kierunki działań.....	52
9.	Opis przedsięwzięć rewitalizacyjnych	55
10.	System realizacji (wdrażania) Programu Rewitalizacji	72
11.	System monitoringu i oceny skuteczności działań oraz system wprowadzania modyfikacji w reakcji na zmiany w otoczeniu programu	76
12.	Mechanizm włączania różnych grup interesariuszy w procesie rewitalizacji.....	80
13.	Mechanizmy integrowania działań oraz przedsięwzięć rewitalizacyjnych.....	85
14.	Szacunkowe ramy finansowania Gminnego Programu Rewitalizacji wraz z źródłami finansowania.....	87
15.	Specjalna Strefa Rewitalizacji.....	90
16.	Wskazanie sposobu realizacji Gminnego Programu Rewitalizacji w zakresie planowania i zagospodarowania przestrzennego	90

Załączniki:

Załącznik nr 1. Diagnoza na potrzeby wyznaczenia obszaru zdegradowanego i obszaru rewitalizacji na terenie gminy Milejczyce

Załącznik nr 2. Załącznik graficzny przedstawiający podstawowe kierunki zmian funkcjonalno – przestrzennych obszaru rewitalizacji



1. Wstęp

Rewitalizacja stanowi proces wyprowadzania ze stanu kryzysowego obszarów zdegradowanych, prowadzony w sposób kompleksowy, poprzez zintegrowane działania na rzecz lokalnej społeczności, przestrzeni i gospodarki, skoncentrowane terytorialnie, prowadzone przez interesariuszy rewitalizacji na podstawie gminnego programu rewitalizacji.

Obszarem zdegradowanym jest obszar, który znajduje się w stanie kryzysowym z powodu nagromadzenia negatywnych zjawisk społecznych, w szczególności bezrobocia, ubóstwa, przestępczości, niskiego poziomu edukacji lub kapitału społecznego oraz co najmniej jednego z negatywnych zjawisk: gospodarczych, środowiskowych, przestrzenno-funkcjonalnych lub technicznych.

Obszar rewitalizacji stanowi całość lub część obszaru zdegradowanego, wyróżniający się szczególną koncentracją negatywnych wymienionych powyżej zjawisk, na którym z uwagi na kluczowe znaczenie dla rozwoju gminy prowadzona jest rewitalizacja. Obszar rewitalizacji nie może obejmować terenów większych niż 20% powierzchni gminy. Liczba mieszkańców zamieszkujących obszar rewitalizacji nie może przekraczać 30% liczby mieszkańców gminy.

Gminy Program Rewitalizacji nakierowany jest na ożywienie obszarów kryzysowych, stanowiąc narzędzie do redukcji zidentyfikowanych problemów. Rewitalizacja jest ważnym procesem związanym z przedsięwzięciami prowadzonymi w kierunku gminy inteligentnie budującej swoją tożsamość i wartość, a w aspekcie finansowania nowoczesnego rozumienia potrzeb przygotowania fundamentu dla pozyskania środków na jego rozwój. Stwarza szerokie spektrum możliwości angażowania środków zewnętrznych na realizację celów rewitalizacji.

Zgodnie z Ustawą o rewitalizacji z dnia 9 października 2015 roku oraz „Wytocznymi w zakresie rewitalizacji w programach operacyjnych na lata 2014-2020” rewitalizacja stanowi ważny element procesu wyprowadzania obszarów zdegradowanych z kryzysu. Proces powinien być kompleksowy, czyli oddziałujący na obszary zdegradowane poprzez zintegrowane działania na rzecz społeczności lokalnej.

2. Opis powiązań programu z dokumentacją strategiczną i planistyczną gminy

Gminny Program Rewitalizacji odnosząc się w swych założeniach do określonych problemów społecznych mieszkańców na wyznaczonym obszarze rewitalizacji, realizuje założenia innych dokumentów strategicznych i planistycznych na szczeblu lokalnym (stanowiące istotny element całościowej wizji rozwoju gminy), a także założenia dokumentów realizujących działania w przedmiotowym obszarze na szczeblu europejskim, krajowym, regionalnym oraz subregionalnym.

2.1 Powiązania z dokumentami na poziomie europejskim

Europa 2020. Strategia na rzecz inteligentnego rozwoju sprzyjającego włączeniu społecznemu

Strategia Europa 2020 zakłada fundamentalny cel reform, jakim jest przyspieszenie wzrostu gospodarczego i zwiększenie zatrudnienia w Unii Europejskiej. Program wpisuje się w: Priorytet III. Rozwój sprzyjający włączeniu społecznemu – wspieranie gospodarki o wysokim poziomie zatrudnienia, zapewniającej spójność społeczną i terytorialną.

Ponadto wpływa na osiągnięcie 3 z 5 celów głównych:

- ✓ Cel 1 Osiągnięcie wskaźnika zatrudnienia na poziomie 75% wśród kobiet i mężczyzn w wieku 20–64 lata.
- ✓ Cel 4 Podniesienie poziomu wykształcenia, zwłaszcza poprzez dążenie do zmniejszenia odsetka osób zbyt wcześnie kończących naukę do poniżej 10% oraz poprzez zwiększenie do co najmniej 40% osób w wieku 30–34 lat mających wykształcenie wyższe lub równoważne.
- ✓ Cel 5 Wspieranie włączenia społecznego, zwłaszcza przez ograniczanie ubóstwa, mając na celu wydzwignięcie z ubóstwa lub wykluczenia społecznego co najmniej 20 mln obywateli.

2.2 Powiązanie z dokumentami krajowymi

Polska 2030. Trzecia fala nowoczesności. Długookresowa Strategia Rozwoju Kraju

Długookresowa Strategia Rozwoju Kraju „Polska 2030. Trzecia fala nowoczesności”- jest dokumentem określającym główne trendy, wyzwania i scenariusz rozwoju społeczno-gospodarczego Polski, a także kierunki przestrzennego zagospodarowania kraju. Celem głównym przedstawionym w dokumencie jest poprawa jakości życia Polaków. Program Rewitalizacji wpisuje się w następujące cele strategii:

- ✓ Obszar Konkurencyjności i innowacyjności gospodarki: Innowacyjność gospodarki i kreatywność indywidualna: Cel 3 Poprawa dostępności i jakości edukacji na wszystkich etapach oraz podniesienie konkurencyjności nauki;

GMINNY PROGRAM REWITALIZACJI GMINY MILEJCZYCE

- ✓ Kapitał Ludzki: Cel 6 Rozwój kapitału ludzkiego poprzez wzrost zatrudnienia i stworzenie „workfare state”;
- ✓ Obszar Równoważenia potencjału rozwojowego regionów Polski: Rozwój regionalny: Cel 8 Wzmocnienie mechanizmów terytorialnego równoważenia rozwoju dla rozwijania i pełnego wykorzystania potencjałów regionalnych.

Strategia Rozwoju Kraju 2020

Strategia Rozwoju Kraju 2020 jest elementem zarządzania rozwojem kraju. Wskazuje strategiczne zadania państwa, których podjęcie w perspektywie najbliższych lat jest niezbędne, by wzmocnić procesy rozwojowe. Program Rewitalizacji Gminy zgodny jest z zapisami Strategii Rozwoju Kraju 2020 w następujących obszarach strategicznych:

1) **Obszar strategiczny: Sprawne i efektywne państwo:**

- ✓ Cel 3 Wzmocnienie warunków sprzyjających realizacji indywidualnych potrzeb i aktywności obywateli, kierunek interwencji: rozwój kapitału społecznego. Obszar strategiczny: Konkurencyjna gospodarka,
- ✓ Cel 4 Rozwój kapitału ludzkiego, kierunki interwencji: zwiększenie aktywności zawodowej oraz poprawa jakości kapitału ludzkiego.

2) **Obszar strategiczny: Spójność społeczna i terytorialna:**

1. Cel 1 Integracja społeczna, kierunki interwencji: zwiększenie aktywności osób wykluczonych i zagrożonych wykluczeniem społecznym oraz zmniejszenie ubóstwa w grupach najbardziej zagrożonych.

Koncepcja Przestrzennego Zagospodarowania Kraju 2030

Koncepcja Przestrzennego Zagospodarowania Kraju 2030 (KPZK 2030), przyjęta przez rząd w grudniu 2011 r., jest najważniejszym dokumentem strategicznym dotyczącym zagospodarowania przestrzennego kraju. Program wpisuje się w następujące cele:

Cel strategiczny: Efektywne wykorzystanie przestrzeni kraju i jej terytorialnie zróżnicowanych potencjałów rozwojowych dla osiągnięcia ogólnych celów rozwojowych – konkurencyjności, zwiększenia zatrudnienia, sprawności funkcjonowania państwa oraz spójności w wymiarze społecznym, gospodarczym i terytorialnym w długim okresie.

Cel 2. Poprawa spójności wewnętrznej i terytorialne równoważenie rozwoju kraju poprzez promowanie integracji funkcjonalnej, tworzenie warunków dla rozprzestrzeniania się czynników rozwoju, wielofunkcyjny rozwój obszarów wiejskich oraz wykorzystanie potencjału wewnętrznego wszystkich terytoriów.

Kierunek działań polityki przestrzennej: Wspomaganie spójności w specyficznych obszarach problemowych. *Działanie:* Restrukturyzacja i rewitalizacja obszarów zdegradowanych i miast.

Krajowa Strategia Rozwoju Regionalnego 2010–2020: Regiony, Miasta, Obszary wiejskie

Krajowa Strategia Rozwoju Regionalnego 2010 – 2020: Regiony, Miasta, Obszary wiejskie, przyjęta przez Radę Ministrów 13 lipca 2010 roku, jest dokumentem określającym cele i sposób działania podmiotów publicznych, a w szczególności rządu i samorządów województw, w

odniesieniu do polskiej przestrzeni dla osiągnięcia strategicznych celów rozwoju kraju. Wyznacza cele polityki rozwoju regionalnego, w tym wobec obszarów wiejskich i miejskich, oraz definiuje ich relacje w odniesieniu do innych polityk publicznych o wyraźnym terytorialnym ukierunkowaniu.

Dokument wpisuje się w następujące cele Krajowej Strategii:

Cel główny: Efektywne wykorzystywanie specyficznych regionalnych i innych terytorialnych potencjałów rozwojowych dla osiągnięcia celów rozwoju kraju – wzrostu, zatrudnienia i spójności w horyzoncie długookresowym.

Cel 2 Budowanie spójności terytorialnej i przeciwdziałanie marginalizacji obszarów problemowych („spójność”).

2.3 Powiązania z dokumentami regionalnymi

Strategia Rozwoju Województwa Podlaskiego do roku 2020

Strategia Rozwoju Województwa Podlaskiego do roku 2020 określa zasady, obszary i kierunki interwencji polityki rozwoju regionu w horyzoncie czasowym. Planowanie strategiczne jest niezbędnym narzędziem w zarządzaniu rozwojem każdego regionu. Działania wpisane w Program są zgodne z następującymi kierunkami i celami zapisanymi w Strategii Rozwoju Województwa Podlaskiego:

- I. Konkurencyjna gospodarka
 - ✓ Cel operacyjny 1.1: Rozwój przedsiębiorczości;
 - ✓ Cel operacyjny 1.3. Rozwój kompetencji do pracy i wsparcie aktywności zawodowej mieszkańców regionu;
 - ✓ Cel operacyjny 1.5. Efektywne korzystanie z zasobów naturalnych;
 - ✓ Cel operacyjny 1.6. Nowoczesna infrastruktura sieciowa.
- II. Powiązania krajowe i międzynarodowe
 - ✓ Cel operacyjny 2.1. Aktywność podlaskich przedsiębiorstw na rynku ponadregionalnym;
 - ✓ Cel operacyjny 2.5. Podniesienie zewnętrznej i wewnętrznej dostępności komunikacyjnej regionu.
- III. Jakość życia
 - ✓ Cel operacyjny 3.1. Zmniejszenie negatywnych skutków problemów demograficznych;
 - ✓ Cel operacyjny 3.3. Poprawa stanu zdrowia społeczeństwa oraz bezpieczeństwa publicznego;
 - ✓ Cel operacyjny 3.4. Ochrona środowiska i racjonalne gospodarowanie jego zasobami.

Regionalny Program Operacyjny Województwa Podlaskiego 2014-2020

Regionalny Program Operacyjny Województwa Podlaskiego na lata 2014-2020 jest jednym z narzędzi realizacji Strategii Rozwoju Województwa Podlaskiego do roku 2020.

Stanowi jednocześnie instrument realizacji Umowy Partnerstwa, która określa strategię interwencji funduszy europejskich w ramach trzech polityk unijnych, tj. polityki spójności, wspólnej polityki rolnej i wspólnej polityki rybołówstwa w Polsce w latach 2014-2020. Tym

samym Program przyczynia się do realizacji celów Strategii Europa 2020. Strategia na rzecz inteligentnego i zrównoważonego rozwoju sprzyjającego włączeniu społecznemu oraz krajowych dokumentów strategicznych.

Regionalny Program Operacyjny Województwa Podlaskiego na lata 2014-2020 jest programem dwufunduszowym, współfinansowanym z Europejskiego Funduszu Rozwoju Regionalnego (EFRR) i Europejskiego Funduszu Społecznego (EFS). Obejmuje 32 priorytety inwestycyjne w ramach 9 celów tematycznych, które zostały ujęte w 10 osiach priorytetowych¹.

Niniejszy dokument wpisuje się w następujące osie priorytetowe i działania:

Oś priorytetowa I Wzmocnienie potencjału i konkurencyjności gospodarki regionu

- Działanie 1.4 Promocja przedsiębiorczości oraz podniesienie atrakcyjności inwestycyjnej województwa

Oś priorytetowa II: Przedsiębiorczość i aktywność zawodowa

- Działanie 2.1 Zwiększenie zdolności zatrudnieniowej osób pozostających bez zatrudnienia oraz osób poszukujących pracy przy wykorzystaniu aktywnej polityki rynku pracy oraz wspieranie mobilności zasobów pracy.
- Działanie 2.3 Wspieranie powstawania i rozwoju podmiotów gospodarczych.
- Działanie 2.4 Adaptacja pracowników, przedsiębiorstw i przedsiębiorców do zmian.

Oś priorytetowa III: Kompetencje i kwalifikacje

- Działanie 3.2 Kształtowanie i rozwój kompetencji kadr regionu.

Oś priorytetowa IV: Poprawa Dostępności Transportowej

- Działanie 4.1 Mobilność regionalna

Oś priorytetowa V: Gospodarka Niskoemisyjna

- Działanie 5.1 Energetyka oparta na odnawialnych źródłach energii.
- Działanie 5.3 Efektywność energetyczna w sektorze mieszkaniowym i budynkach użyteczności publicznej.

Oś priorytetowa VI: Ochrona środowiska i racjonalne gospodarowanie jego zasobami

- Działanie 6.2 Ochrona wody i gleby.
- Działanie 6.3 Ochrona zasobów Bio i georóżnorodności oraz krajobrazu

Oś priorytetowa VII: Poprawa spójności społecznej

- Działanie 7.1 Rozwój działań aktywnej integracji.
- Działanie 7.2 Rozwój usług społecznych.
- Działanie 7.3 Wzmocnienie roli ekonomii społecznej w rozwoju społeczno-gospodarczym województwa podlaskiego.

Oś priorytetowa VIII: Infrastruktura dla usług użyteczności publicznej

- Działanie 8.2 Uzupełnienie deficytów w zakresie infrastruktury edukacyjnej i szkoleniowej.
- Działanie 8.3 Ochrona dziedzictwa kulturowego.
- Działanie 8.4 Infrastruktura społeczna.
- Działanie 8.5 Rewitalizacja

¹ Załącznik nr 1 do Uchwały nr 29/249/2015 Zarządu Województwa Podlaskiego z dnia 17 marca 2015 r. Regionalny Program Operacyjny Województwa Podlaskiego na lata 2014-2020.

- Działanie 8.6 Inwestycje na rzecz rozwoju lokalnego.

Oś priorytetowa IX: Rozwój lokalny

- Działanie 9.1 Rewitalizacja społeczna i kształtowanie kapitału społecznego

2.4 Powiązania z dokumentami lokalnymi

Studium uwarunkowań i kierunków zagospodarowania przestrzennego Gminy Milejczyce

Studium uwarunkowań i kierunków zagospodarowania przestrzennego jest aktem polityki przestrzennej gminy. W celu wyznaczenia rozwoju przestrzennego gminy w studium zostały uwzględnione podstawowe kierunki rozwoju gospodarczego gminy. Niniejszy dokument wpisuje się w następujące główne kierunki określone w studium:

- wdrażanie norm sanitarnych, technologii przyjaznych środowisku oraz oszczędności surowców i energii,
- wdrażanie normatywów i standardów urbanistycznych cywilizacyjnych w modernizacji i przekształcaniach systemu osadniczego, tworzenie warunków przestrzennych, infrastruktury, restrukturyzacji i rozwoju turystyki,
- kształtowanie struktur przestrzennych umożliwiających rozwój infrastruktury społecznej, ochronę, wzbogacanie i racjonalne wykorzystanie środowiska przyrodniczego, ochronę krajobrazu kulturowego i obiektów zabytkowych przed zniszczeniem, degradacją i dewaloryzacją.

Strategia Rozwiązywania Problemów Społecznych w gminie Milejczyce na lata 2014-2020

Gminna Strategia Rozwiązywania Problemów Społecznych na lata 2014-2020 jest wieloletnim dokumentem programowym, który ma ogromne znaczenie dla bezpieczeństwa społecznego mieszkańców gminy Milejczyce, a w szczególności grup zagrożonych wykluczeniem społecznym.

Strategia jest dokumentem wyznaczającym główne kierunki działań mające na celu zapewnienie mieszkańcom gminy Milejczyce odpowiedniej jakości życia i zapewnienie ich podstawowych potrzeb.

Głównym celem strategii jest stworzenie spójnego systemu wsparcia zapewniającego godne warunki do życia i rozwoju mieszkańców gminy Milejczyce w różnych sferach życia społecznego, poprzez zapobieganie marginalizacji i wykluczeniu społecznemu. Osiągnięcie celu głównego będzie możliwe poprzez realizację celów operacyjnych. Gminy Program Rewitalizacji wpisuje się w następujące cele operacyjne zapisane w strategii:

1. Skuteczne wspieranie rodzin przeżywających trudności w wypełnianiu funkcji opiekuńczo wychowawczych.
2. Wspieranie osób bezrobotnych w zwiększaniu szans na rynku pracy.
3. Wspieranie osób starszych, niepełnosprawnych i ich rodzin w integracji i funkcjonowaniu w środowisku lokalnym.

GMINNY PROGRAM REWITALIZACJI GMINY MILEJCZYCE

4. Działania profilaktyczno – edukacyjne zmierzające do poprawy stanu zdrowia mieszkańców gminy Milejczyce oraz system przeciwdziałania uzależnieniom, ze szczególnym uwzględnieniem zagrożonych tym zjawiskiem dzieci i młodzieży.

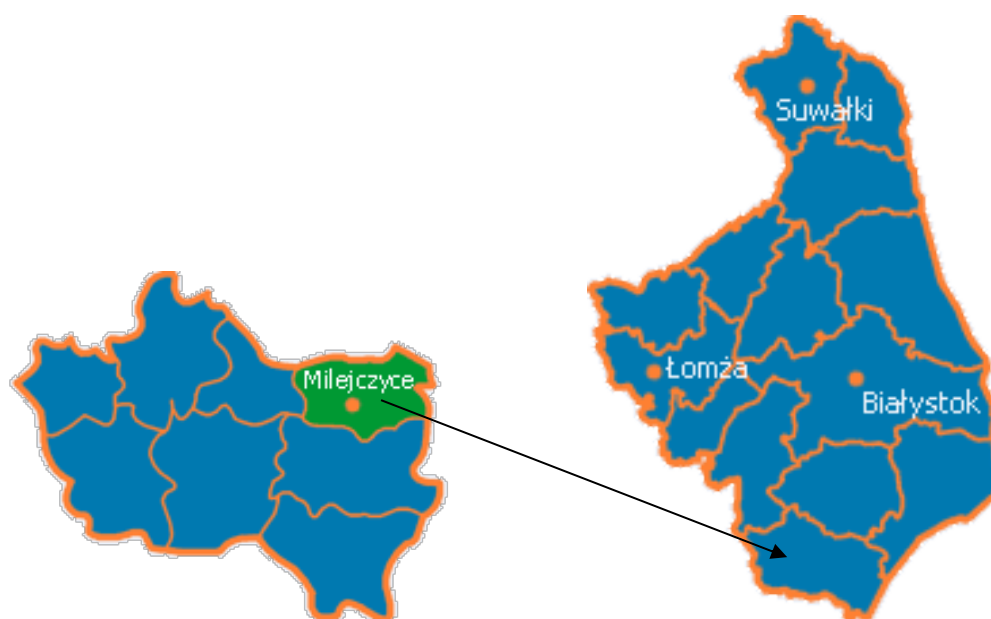


3. Charakterystyka Gminy Milejczyce w aspektach społecznych, gospodarczych, środowiskowych, przestrzenno-funkcjonalnych i technicznych

W układzie administracyjnym Gmina Milejczyce leży w południowo-wschodniej części województwa podlaskiego w powiecie siemiatyckim. Od wschodu graniczy z gminami Kleszczele i Czeremcha, od południa z gminą Nurzec Stacja, od zachodu z gminą Dziadkowice, zaś od północnego - zachodu z gminą Boćki, powiat Bielsk Podlaski.

Obszar gminy wynosi 151,79 km², co stanowi 10,4% powierzchni powiatu siemiatyckiego.

Gmina liczy 18 sołectw w skład, których wchodzi 21 miejscowości.



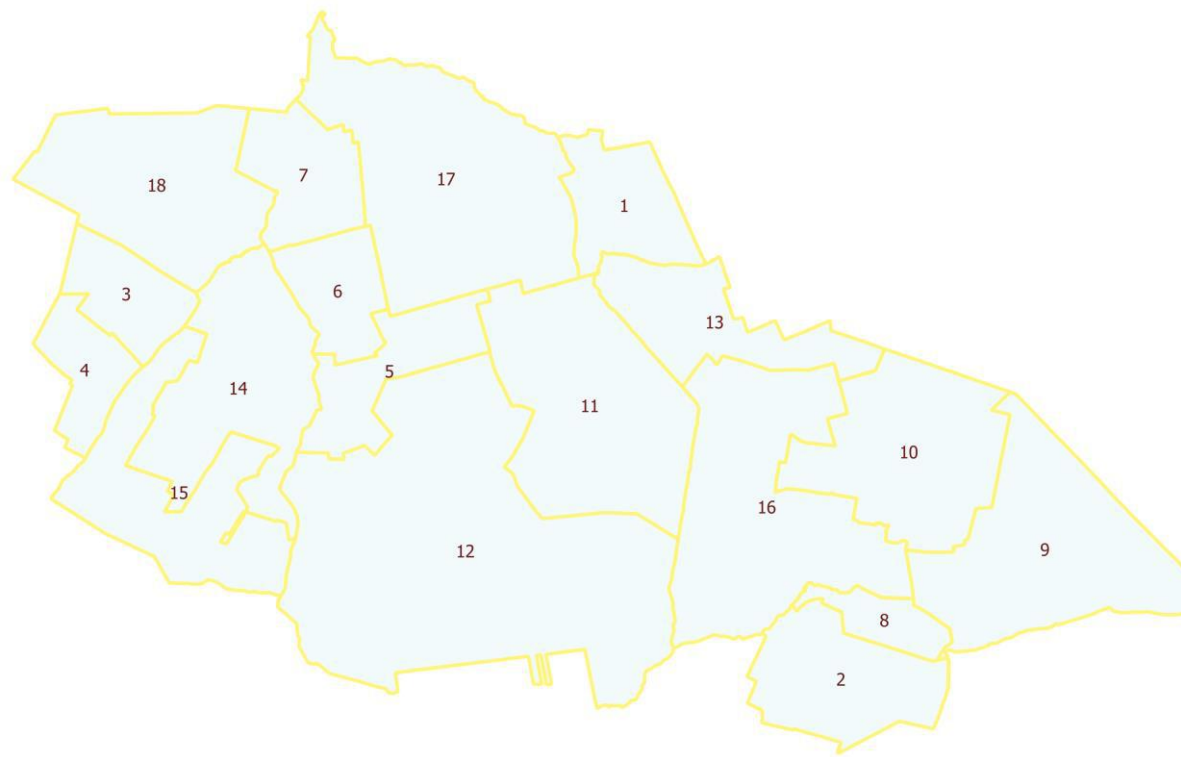
Rysunek 1. Położenie gminy na tle województwa podlaskiego i powiatu siemiatyckiego

Źródło: region.e-podlasie.pl

GMINNY PROGRAM REWITALIZACJI GMINY MILEJCZYCE

Tabela 1. Podział gminy Milejczyce na sołectwa

Lp.	Sołectwo
1.	Bielki
2.	Borowiki
3.	Choroszczewo
4.	Choroszczewo – Kolonia
5.	Grabarka
6.	Klimkowicze
7.	Kościukowicze
8.	Lewosze
9.	Miedwieżyki
10.	Mikulicze
11.	Milejczyce I
12.	Milejczyce II
13.	Nowosiółki
14.	Pokaniewo
15.	Pokaniewo Kolonia
16.	Rogacze
17.	Sobiatyno
18.	Wałki



Rysunek 2. Podział gminy Milejczyce na sołectwa

Źródło: Urząd Gminy w Milejczycach

GMINNY PROGRAM REWITALIZACJI GMINY MILEJCZYCE

W tabeli poniżej przedstawiono wykaz sołectw wraz z powierzchnią jaką zajmują.

Rysunek 3. Zestawienie podstawowych danych dotyczących jednostek strukturalnych gminy Milejczyce

Lp.	Sołectwo	Liczba ludności	Pow. [km ²]
1.	Bielki	34	4,20
2.	Borowiki	47	6,07
3.	Choroszczewo	77	3,28
4.	Choroszczewo – Kolonia	70	2,77
5.	Grabarka	36	4,28
6.	Klimkowicze	45	3,33
7.	Kościukowicze	27	4,21
8.	Lewosze	35	1,84
9.	Miedwieżyki	34	11,57
10.	Mikulicze	55	9,30
11.	Milejczyce I	426	12,11
12.	Milejczyce II	394	27,51
13.	Nowosiółki	61	5,53
14.	Pokaniewo	170	9,32
15.	Pokaniewo Kolonia	113	8,27
16.	Rogacze	103	13,42
17.	Sobiatyno	114	14,87
18.	Wałki	154	9,66
Razem:		1995	151,54

Źródło: dane uzyskane z Urzędu Gminy Milejczyce

3.1 Sfera społeczna

3.1.1 Struktura demograficzna

Gminę Milejczyce według danych GUS na koniec roku 2015 zamieszkiwało 1 893 osoby. Mieszkańcy miasta stanowią 4% ludności powiatu i 0,2% ludności województwa podlaskiego. Gęstość zaludnienia wynosi 13 osób na 1 km². Na przestrzeni lat zauważalny jest spadek liczby mieszkańców w gminie Milejczyce. Od 2010 roku liczba mieszkańców zmniejszyła się o 11% (225 osoby).

Tabela 2. Liczba ludności w gminie Milejczyce na tle powiatu siemiatyckiego i województwa podlaskiego

Wyszczególnienie	Lata					
	2010	2011	2012	2013	2014	2015
Województwo podlaskie	1 203 448	1 200 982	1 198 690	1 194 965	1 191 918	1 188 800

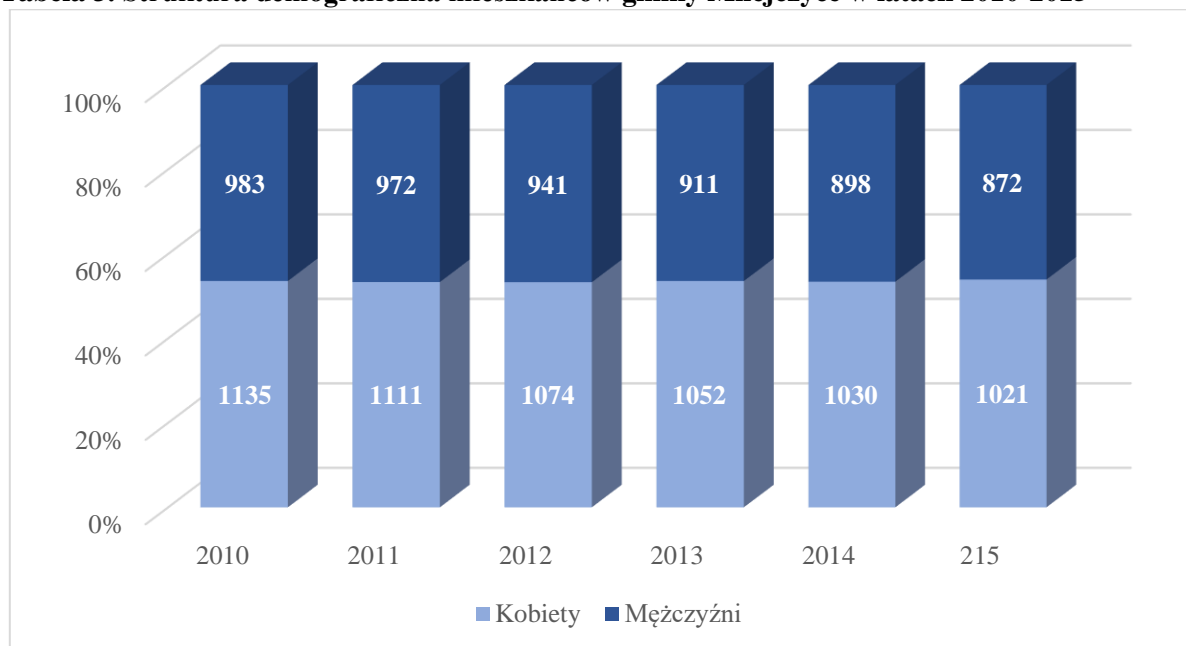
GMINNY PROGRAM REWITALIZACJI GMINY MILEJCZYCE

Powiat siemiatycki	48 223	47 791	47 358	46 938	46 479	46 072
Gmina Milejczyce	2 118	2 083	2 015	1 963	1 928	1 893

Źródło: Bank Danych Lokalnych

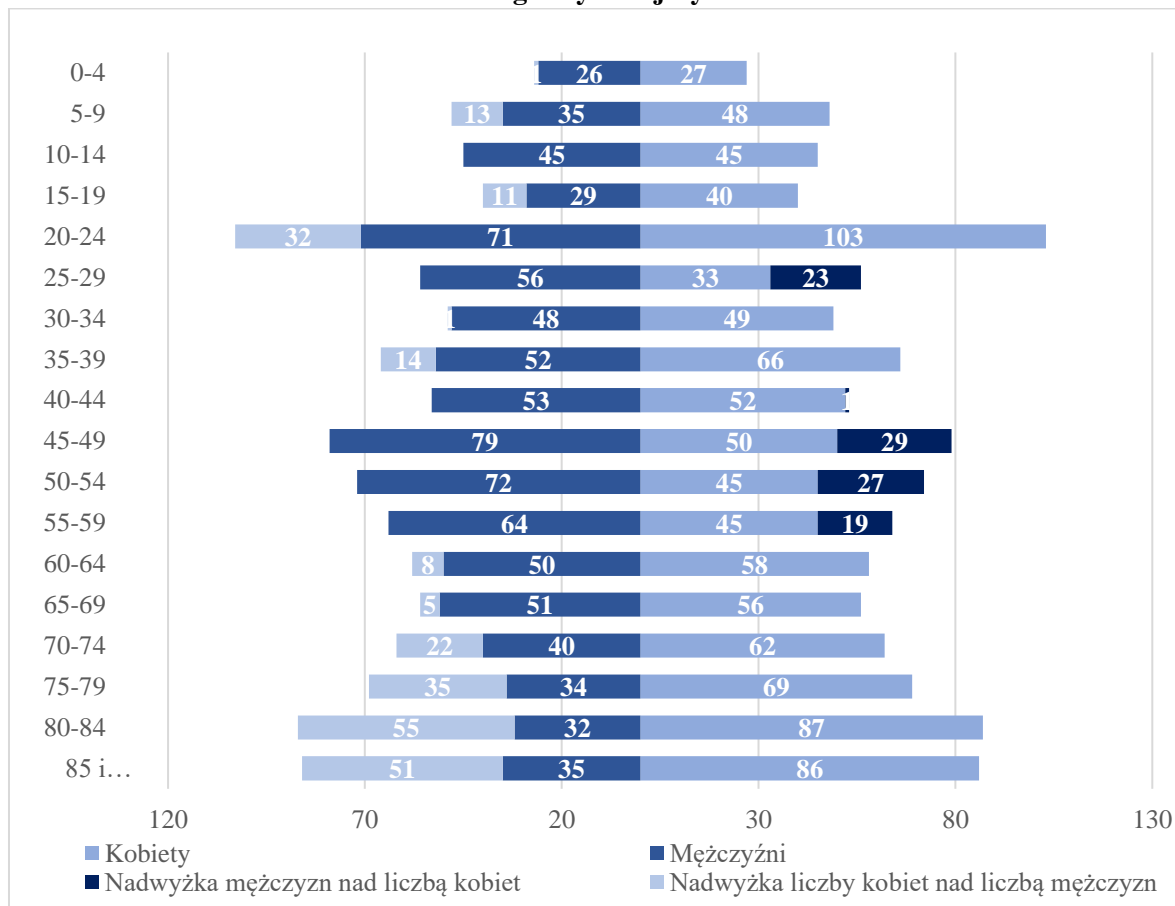
Analiza struktury demograficznej wykazała, iż w społeczeństwie gminy Milejczyce dominują kobiety. W latach 2010-2015 udział procentowy kobiet średnio wynosił 54% ogółu społeczeństwa. Na poniższym wykresie przedstawiono strukturę demograficzną mieszkańców.

Tabela 3. Struktura demograficzna mieszkańców gminy Milejczyce w latach 2010-2015



Źródło: Bank Danych Lokalnych

Tabela 4. Piramida wieku mieszkańców gminy Milejczyce w 2015 roku

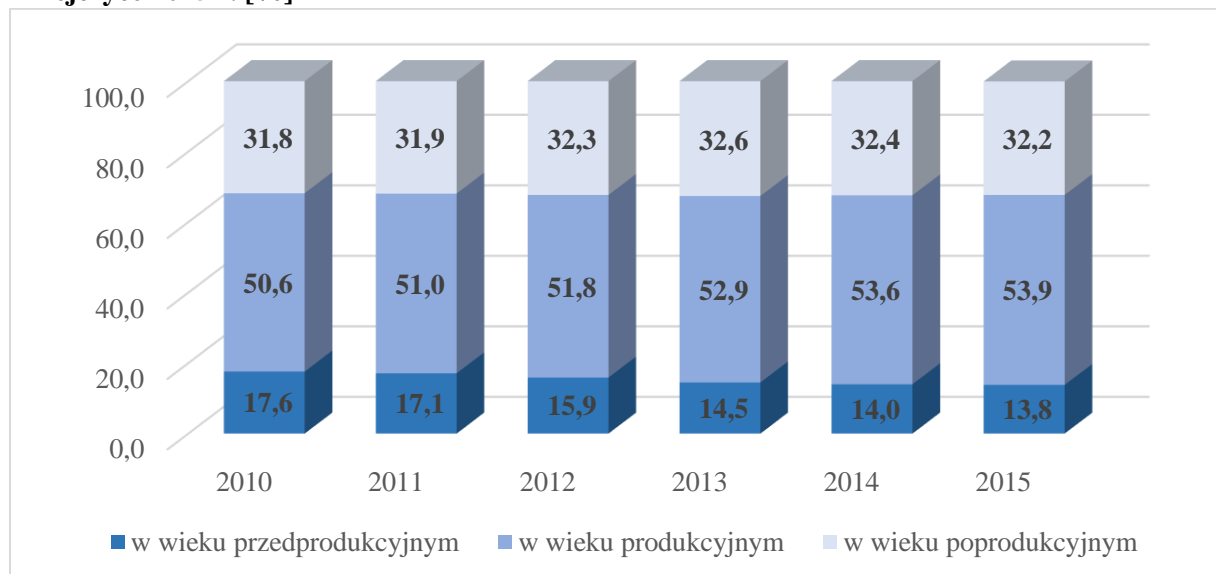


Źródło: Bank Danych Lokalnych

Struktura ludności gminy Milejczyce ze względu na wiek i płeć została przedstawiona na powyższym wykresie. Dane za 2015 rok wskazują na niewielkie różnice między liczbą kobiet, a mężczyzn w różnych przedziałach wiekowych. Przewaga kobiet widoczna jest po 65 roku życia. Największa różnica między liczbą kobiet nad liczbą mężczyzn widoczna jest w grupie wieku 80-84 lata. Przewaga mężczyzn nad kobietami widoczna jest w przedziale 40-59 lat. Warto podkreślić, że różnica pomiędzy liczbą chłopców i dziewczynek w wieku 0-4 lata jest tylko o 1 na korzyść dziewczynek. W przedziale wieku 10-14 lat liczba dziewczynek i chłopców w 2015 roku była taka sama.

GMINNY PROGRAM REWITALIZACJI GMINY MILEJCZYCE

Wykres 1. Udział ludności według ekonomicznych grup wieku ludności ogółem w gminie Milejczyce 2015 r. [%]



Źródło: Bank Danych Lokalnych

Struktura ludności w gminie Milejczyce według ekonomicznych grup wieku wskazuje, że największy procent stanowi ludność w wieku produkcyjnym. W 2015 roku udział tej grupy stanowił 53,9% i w stosunku do lat poprzednich zwiększył się o 3,3 pp. Mieszkańcy w wieku przedprodukcyjnym stanowią 13,8%, a w wieku poprodukcyjnym – 32,2%. W przypadku osób w wieku przedprodukcyjnym od 2010 roku ich udział zmniejszył się o 3,8 pp. Z kolei w przypadku mieszkańców w wieku poprodukcyjnym, udział tej grupy systematycznie się zwiększa. Od roku 2010 do 2015 nastąpił wzrost o 0,4 pp. Przedstawiona struktura ludności mieszkańców gminy wskazuje na systematyczne starzenie się społeczeństwa.

Tabela 5. Przyrost naturalny w gminie Milejczyce w latach 2010-2015

Wyszczególnienie	Lata					
	2010	2011	2012	2013	2014	2015
Przyrost naturalny	-25	-25	-27	-40	-31	-16

Źródło: Bank Danych Lokalnych

Przyrost naturalny na terenie gminy Milejczyce przedstawia się niekorzystnie. Na koniec roku 2015 liczba zgonów była wyższa od liczby urodzeń, co oznacza, że liczba mieszkańców gminy zmniejszyła się o 16 osób. W analizowanym okresie nie odnotowano dodatniego przyrostu naturalnego. Najmniejszy przyrost naturalny zanotowano w 2013 i wynosił – 40 osób. Od tamtej pory widać systematyczne zmniejszanie się liczby zgonów.

Tabela 6. Migracje na pobyt stały według ruchu wewnętrznego i zagranicznego w gminie Milejczyce w latach 2010-2015

Wyszczególnienie	Lata					
	2010	2011	2012	2013	2014	2015
Saldo migracji wewnętrznych	0	-10	-43	-17	2	-11

GMINNY PROGRAM REWITALIZACJI GMINY MILEJCZYCE

Saldo migracji zagranicznych	0	0	0	1	0	0
Zameldowania w ruchu wewnętrznym	23	16	6	14	31	5
Wymeldowania w ruchu wewnętrznym	23	26	49	31	29	16

Źródło: Bank Danych Lokalnych

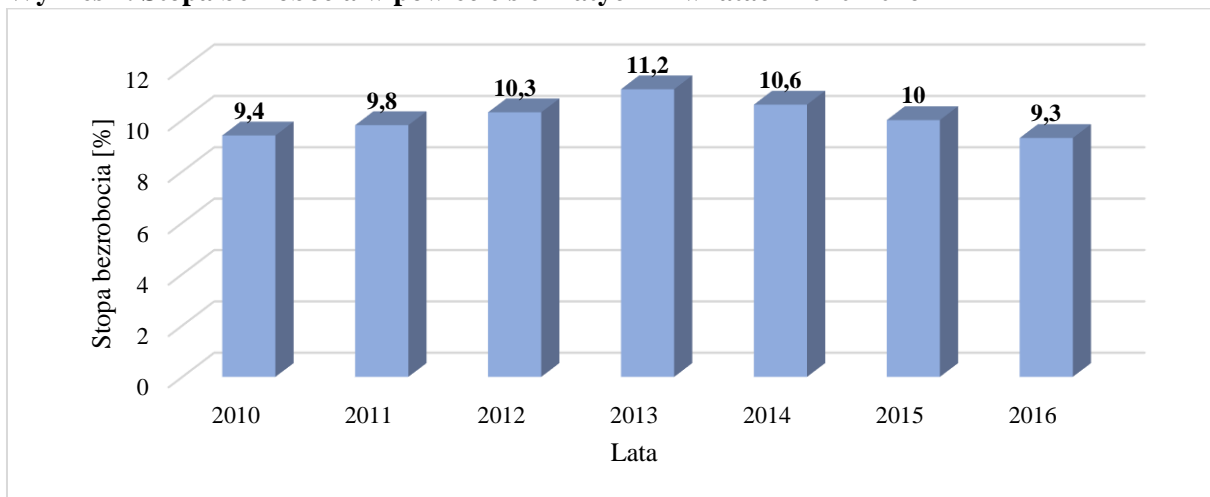
W analizowanym okresie saldo migracji wewnętrznych było najwyższe w 2014 roku, kiedy to liczba osób zameldowanych przewyższyła liczbę osób wymeldowanych o 2 osoby. Istotnym problemem we wszystkich gminach powiatu siemiatyckiego, jest migracja młodych mieszkańców miasta do większych ośrodków miejskich, głównie w celu kontynuacji nauki na studiach wyższych.

3.1.2 Bezrobocie

Bezrobocie to zjawisko braku pracy zarobkowej dla osób zdolnych do pracy i gotowych do jej podjęcia za wynagrodzenie oferowane w gospodarce. Problem bezrobocia wynika z ekonomicznego, społecznego i politycznego znaczenia tego zjawiska. Długotrwałe bezrobocie prowadzi do ubóstwa, a rodzinę bezrobotnego doprowadza do izolacji społecznej. Skutki bezrobocia to: degradacja ekonomiczna oraz społeczna bezrobotnych i ich rodzin, marginalizacja grup społecznych i całych regionów, wzrost zjawisk patologicznych, wśród środowisk dotkniętych bezrobociem.

Na poniższym wykresie przedstawiono stopę bezrobocia w powiecie siemiatyckim.

Wykres 2. Stopa bezrobocia w powiecie siemiatyckim w latach 2010-2016



Źródło: Bank Danych Lokalnych

Według danych GUS na koniec roku 2016 stopa bezrobocia wynosiła 9,3%. W stosunku do roku 2010 zmniejszyła się o 0,1 pp. W analizowanych latach najwyższą stopę bezrobocia odnotowano w 2013 roku – 11,2%. Od tamtej pory wartość ta systematycznie się zmniejsza.

Tabela 7. Liczba bezrobotnych w powiecie siemiatyckim w latach 2010-2016

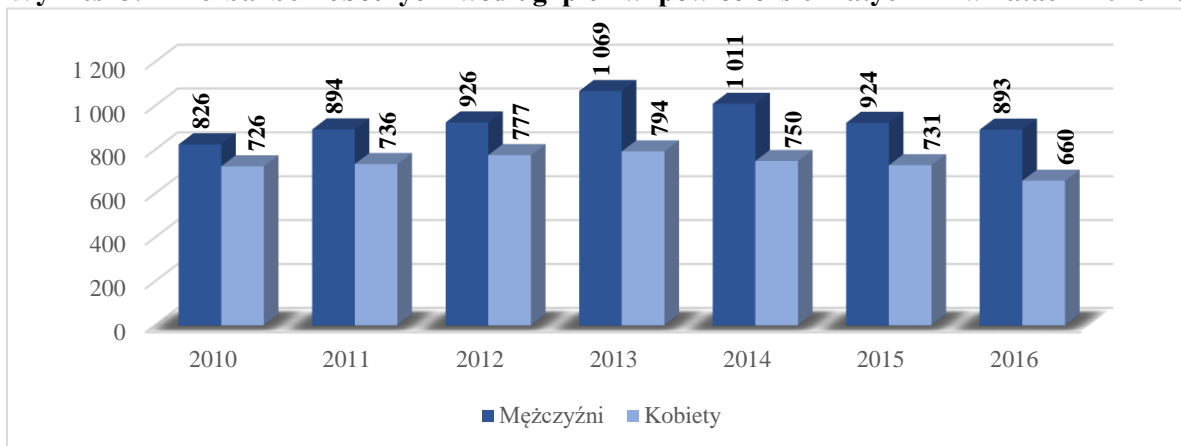
Wyszczególnienie	Lata						
	2010	2011	2012	2013	2014	2015	2016
Liczba bezrobotnych	1 552	1 630	1 703	1 863	1 761	1 655	1 553

Źródło: Bank Danych Lokalnych

Liczba bezrobotnych w powiecie na koniec 2016 roku wyniosła 1 553 osoby. W analizowanym okresie najwyższa liczba osób pozostających bez pracy odnotowana została w 2013 roku i wyniosła 1863 osoby. Od tego czasu liczba osób bezrobotnych systematycznie spada.

W strukturze bezrobotnych dominują mężczyźni. W 2015 roku liczba bezrobotnych mężczyzn wynosiła 893, zaś kobiet – 660. W stosunku do roku 2010 odnotowano wzrost w przypadku mężczyzn o 67. Natomiast liczba kobiet bezrobotnych zmniejszyła się o 66.

Wykres 3. Liczba bezrobotnych według płci w powiecie siemiatyckim w latach 2010-2016



Źródło: Bank danych Lokalnych

3.1.3 Pomoc społeczna

Podstawowym zadaniem pomocy społecznej jest umożliwienie osobom i rodzinom przezwyciężenia trudnej sytuacji życiowej, której nie są w stanie pokonać samodzielnie. Polega ona w szczególności na przyznawaniu i wypłacaniu świadczeń, pracy socjalnej, prowadzeniu i rozwoju niezbędnej infrastruktury socjalnej, analizie i ocenie zjawisk rodzących zapotrzebowanie na świadczenia z pomocy społecznej, realizacji zadań wynikających z rozeznaczonych potrzeb społecznych, rozwijaniu nowych form pomocy społecznej i samopomocy w ramach zidentyfikowanych potrzeb. Zadania związane z udzielaniem wsparcia osobom potrzebującym są realizowane przez jednostki organizacyjne pomocy społecznej. Na szczeblu gminy zadania te wykonują gminne lub miejskie ośrodki pomocy społecznej.

Na terenie gminy Milejczyce działalność z zakresu pomocy społecznej prowadzi Gminny Ośrodek Pomocy Społecznej (GOPS) w Milejczycach. Ośrodek jest jednostką budżetową finansowaną z budżetu gminy na realizację zadań własnych oraz dotacji celowych z budżetu państwa na realizację zadań zleconych pomocy społecznej. Zadania te to między innymi:

- tworzenie warunków organizacyjnych funkcjonowania pomocy społecznej,

GMINNY PROGRAM REWITALIZACJI GMINY MILEJCZYCE

- analiza i ocena zapotrzebowania na świadczenia pomocy społecznej,
- przyznawanie i wypłacanie świadczeń,
- pomoc osobom lub rodzinom we wzmacnianiu lub odzyskiwaniu zdolności funkcjonowania w społeczeństwie,
- dożywianie,
- wspieranie rodziny przeżywającej trudności w wypełnianiu funkcji opiekuńczo-wychowawczych oraz organizowanie pieczy rodziny zastępczej,
- przeciwdziałanie przemocy w rodzinie.

Tabela 8. Pomoc społeczna w gminie Milejczyce w latach 2010-2015

Wyszczególnienie	Lata					
	2010	2011	2012	2013	2014	2015
Gospodarstwa domowe korzystające z pomocy społecznej	81	76	79	89	94	85
Osoby w gospodarstwach domowych korzystających z pomocy społecznej	291	267	251	250	286	252
Udział osób korzystających z pomocy społecznej w ludności ogółem	13,7	12,7	12,3	12,6	14,8	13,1

Źródło: Bank Danych Lokalnych

Jednym z najważniejszych wskaźników dotyczących problemów społecznych na terenie miasta jest liczba osób korzystających z pomocy społecznej. W gminie w 2015 roku z pomocy społecznej skorzystało 85 gospodarstw domowych, w sumie 252 osoby. Udział osób korzystających z pomocy społecznej stanowił 13,1% ogółu ludności. W stosunku do roku poprzedniego udział osób objętych pomocą z MOPS zmniejszył się o 1,7 pp. W analizowanym okresie najwięcej osób korzystających z pomocy społecznej odnotowano w 2010 roku – 291 osób, co stanowiło 13,7% ogółu mieszkańców. Największy zaś udział osób korzystających z pomocy był w 2014 roku, w którym to wartość wynosiła 14,8%.

W 2016 roku ze świadczeń pomocy społecznej skorzystały 84 rodziny, w sumie 244 osoby. Ośrodek w ramach zadań zleconych i zadań własnych przyznał decyzją świadczenia dla 139 osób. Udzielono również pomocy w postaci pracy socjalnej ogółem dla 37 rodzin w tym dla 105 osób w rodzinie.

Tabela 9. Udzielone świadczenia przez GOPS w Milejczycach w 2016 roku

Formy pomocy	Liczba osób, którym przyznano decyzją świadczenia	Liczba świadczeń	Kwota świadczeń w zł	Liczba rodzin	Liczba osób w rodzinach
RAZEM	139	X	270 708	84	244
ZASIŁKI STAŁE – OGÓLEM	14	124	58 509	14	17

GMINNY PROGRAM REWITALIZACJI GMINY MILEJCZYCE

z tego:					
środki własne	X	X	0	X	X
dotacja	X	X	59 509	X	X
w tym przyznane dla osoby:					
samotnie gospodarującej	12	100	52 827	12	12
pozostającej w rodzinie	2	24	6 682	2	5
ZASIŁKI OKRESOWE - OGÓŁEM	48	383	163 999	48	129
z tego:					
środki własne	X	X	0	X	X
dotacja	X	X	163 999	X	X
POSILEK	77	11 253	35 676	35	167
w tym dla:					
dzieci	77	11 253	35 676	35	167
ZASIŁKI CELOWE I W NATURZE OGÓŁEM	25	X	11 524	25	77
Odpłatność gminy za pobyt w domu pomocy społecznej	4	40	89 786	4	4

Źródło: Sprawozdanie Gminnego Ośrodka Pomocy

3.1.4 Bezpieczeństwo

Poczucie bezpieczeństwa oraz niski stopień przestępczości w mieście są jednym z podstawowych czynników wpływających na jakość życia mieszkańców. Poprawa bezpieczeństwa mieszkańców jest jednym z podstawowych zadań własnych jednostek samorządu terytorialnego. Gmina podejmuje nie tylko bezpośrednie działania o charakterze interwencyjnym. Na wzrost poziomu bezpieczeństwa wpływa także realizacja innych zadań samorządu, których celem jest ograniczanie pośrednich przyczyn stanowiących podłoże przestępczości oraz patologii społecznych.

W tabeli poniżej wskazano liczbę przestępstw w podziale na sołectwa.

Tabela 10. Liczba przestępstw w poszczególnych sołectwach w 2016 r.

Lp.	Sołectwo	Liczba przestępstw w poszczególnych sołectwach w 2016 r.
1.	Bielki	1
2.	Borowiki	1
3.	Choroszczewo	0
4.	Choroszczewo Kol.	0
5.	Grabarka	1
6.	Klimkowicze	0
7.	Kościukowicze	0

GMINNY PROGRAM REWITALIZACJI GMINY MILEJCZYCE

8.	Lewosze	0
9.	Miedwieżyki	0
10.	Mikulicze	0
11.	Milejczyce I	10
	Milejczyce II	10
12.	Nowosiółki	1
13.	Pokaniewo	2
14.	Pokaniewo – Kol.	2
15.	Rogacze	1
16.	Sobiatyno	2
17.	Wałki	0

Źródło: dane z Urzędu Gminy w Milejczycach

W 2016 roku na terenie gminy Milejczyce odnotowano 21 przestępstw. Największa liczba przestępstw występuje w samych Milejczycach. Według rodzaju przestępstwa odnotowano najczęściej kradzieży i pobic oraz przestępstw o charakterze oszustw, wyrąb i kradzież drewna, prawo budowlane oraz wyrób wyrobów alkoholowych.

W tabeli poniżej przedstawiono liczbę osób dotkniętych przemocą w rodzinie.

Tabela 11. Liczba osób objętych „niebieską kartą” w gminie Milejczyce w podziale na sołectwa

Lp.	Sołectwo	Liczba osób objętych „niebieską kartą”
1.	Bielki	0
2.	Borowiki	0
3.	Choroszczewo	0
4.	Choroszczewo – Kolonia	0
5.	Grabarka	0
6.	Klimkowicze	0
7.	Kościukowicze	0
8.	Lewosze	0
9.	Miedwieżyki	0
10.	Mikulicze	0
11.	Milejczyce I	5
12.	Milejczyce II	5
13.	Nowosiółki	0
14.	Pokaniewo	2
15.	Pokaniewo Kolonia	0
16.	Rogacze	0
17.	Sobiatyno	2
18.	Wałki	2
Razem:		16

Źródło: dane uzyskane z Urzędu Gminy Milejczyce

W gminie Milejczyce 16 osób objętych jest „niebieską kartą”. Największa liczba osób dotkniętych przemocą w rodzinie występuje w samych Milejczycach łącznie 10 osób. Na podstawie powyższych danych można zatem stwierdzić, że największy problem w zakresie przestępczości oraz przemocy w rodzinie występuję w sołectwie Milejczyce.

3.1.5 Edukacja

W gminie funkcjonuje Zespół Szkół w Milejczycach, w skład, którego wchodzi Punkt Przedszkolny, Szkoła Podstawowa i Gimnazjum.

Tabela 12. Liczba uczniów uczęszczających do poszczególnych placówek w gminie Milejczyce w latach 2011-2014

Wyszczególnienie	Rok			
	2010/2011	2012/2013	2013/2014	2014/2015
Gimnazjum	66	58	46	43
Szkoła Podstawowa	96	88	95	90
Punkt Przedszkolny	21	22	22	23

Źródło: Bank Danych Lokalnych

Na przestrzeni lat znacząco spadła liczba uczniów gimnazjum z 66 do 43 uczniów (spadek o 35%). Liczba dzieci uczestnicząca do szkoły podstawowej zmniejszyła się nieznacznie z 96 uczniów w latach 2010/2011 do 90 w latach 2014/2015 (spadek o 6,25%). W punkcie przedszkolnym odnotowano wzrost o dwóch przedszkolaków.

Kształcenie na poziomie ponadgimnazjalnym może być kontynuowane w sąsiednich gminach w Zespole Szkół w Siemiatyczach, Zespole Szkół Rolniczych im. W. St. Reymonta w Czartajewie, Zespole Szkół Rolniczych im. W. Witosa w Ostrożanach, Liceum Ogólnokształcącym w Drohiczynie lub innych placówkach.

3.1.6 Aktywność społeczna

Aktywność społeczna jest to dobrowolne działanie na rzecz określonej grupy lub środowiska swojego lub zewnętrznego. Działanie to jest realizowane przez grupę osób, które nie otrzymują wynagrodzenia. Koszty aktywności mogą być pokrywane ze źródeł własnych lub zewnętrznych. Aktywność może towarzyszyć usługom społecznej, prowadzić do jej powstania lub z niej wynikać. W celu określenia aktywności społecznej mieszkańców dokonano analizy liczby organizacji pozarządowych funkcjonujących w gminie Milejczyce.

Tabela 13. Wykaz organizacji pozarządowych w gminie Milejczyce

Lp.	Nazwa	Adres
1.	Fundacja "Rogata"	Rogacze 17 17-332 Rogacze
2.	Ochotnicza Straż Pożarna w Milejczycach	3 Maja 44 17-332 Milejczyce
3.	Gminny Ośrodek Pomocy Społecznej w Milejczycach	Szkolna 5 17-332 Milejczyce

Źródło: bazy.ngo.pl

Według przedstawionych informacji na terenie gminy aktywność społeczna jest niewielka. W samych Milejczycach występują 2 organizacje pozarządowe, 1 w miejscowości Rogacze.

3.1.7 Udział w życiu publicznym

W bardzo dużej mierze jakość życia w mieście zależy od aktywności obywatelskiej poszczególnych mieszkańców. Każdy z nas może bowiem wpływać na to, jak rozwiązywane są problemy w danym sołectwie. Na każdym obszarze można zrealizować bardzo dużo cennych inicjatyw rozwiązujących lokalne problemy. Partycypacja obywatelska wpływa na jakość życia mieszkańców, można stwierdzić, iż jakość funkcjonowania społeczności lokalnej i jakość życia w danej społeczności jest wprost proporcjonalna do poziomu partycypacji obywatelskiej.

W celu określenia udziału mieszkańców w życiu publicznym zbadano poziom frekwencji wyborczej mieszkańców gminy Milejczyce.

Tabela 14. Frekwencja w wyborach prezydenckich w poszczególnych sołectwach w gminie Milejczyce

Numer obwodu głosowania	Granice obwodu	Frekwencja wybory prezydenckie
1	Milejczyce	45,72
	Jałtuszczyki	45,72
	Chańki	45,72
	Klimowicze	45,72
	Kościukowicze	45,72
	Grabarka	45,72
2	Lewosze	45,13
	Borowiki	45,13
	Gołubowszczyzna	45,13
	Mikulicze	45,13
	Miedwieżyki	45,13
	Nowosiółki	45,13
	Pawłowo	45,13
	Ułanicze	45,13
Rogacze	45,13	
3	Choroszczewo	45,81
	Choroszczewo kol.	45,81
	Wałki	45,81
	Lubiejki	45,81
4	Bielki	49,28
	Sobiatyno	49,28
5	Pokaniewo	54,03
	Pokaniewo kol.	54,03

Źródło: pkw.gov.pl

3.2 Sfera gospodarcza

3.2.1 Stopień przedsiębiorczości

Liczba podmiotów gospodarki narodowej obejmuje podmioty zarejestrowane w Krajowym Rejestrze Urzędowym Podmiotów Gospodarki Narodowej (REGON), tj. osoby prawne, jednostki organizacyjne niemające osobowości prawnej oraz osoby fizyczne prowadzące działalność gospodarczą, z wyłączeniem osób prowadzących indywidualne gospodarstwa rolne².

W 2015 roku na terenie gminy Milejczyce działało w sumie 68 podmiotów gospodarki narodowej. Liczba podmiotów sektora publicznego wynosiła 9, sektor prywatny to 59 podmiotów. Porównując liczbę podmiotów w 2015 roku w stosunku do 2010 odnotowano spadek o ok. 6,6%. Liczba podmiotów w sektorze prywatnym spadła o 6, a w przypadku sektora publicznego odnotowano zwiększenie liczby podmiotów o 1. W sektorze prywatnym dominującą formą prawną są osoby fizyczne prowadzące działalność gospodarczą, które stanowią około 68% wszystkich podmiotów. Udział spółek handlowych wynosi 7%, stowarzyszenia i organizacje pozarządowe również 7%.

Tabela 15. Podmioty gospodarki narodowej w gminie Milejczyce w latach 2010-2015

Wyszczególnienie	Lata					
	2010	2011	2012	2013	2014	2015
Sektor publiczny	8	8	9	9	9	9
Sektor prywatny	66	54	55	49	56	59
Ogółem	74	62	64	58	65	68

Źródło: Bank Danych Lokalnych

Tabela 16. Podmioty gospodarki narodowej wg wielkości zatrudniania w gminie Milejczyce w latach 2010-2015

Wielkość zatrudniania	Lata					
	2010	2011	2012	2013	2014	2015
0-9	70	58	62	56	63	66
10-49	4	4	2	2	2	2
50-249	0	0	0	0	0	0
250-999	0	0	0	0	0	0
1000 i więcej	0	0	0	0	0	0

Źródło: Bank Danych Lokalnych

Analizując podmioty gospodarcze według wielkości zatrudnienia w gminie Milejczyce, to największy udział stanowią mikro przedsiębiorcy zatrudniający do 9 osób. W 2015 roku mikro przedsiębiorcy stanowili 97% wszystkich przedsiębiorców w gminie. W odniesieniu do roku 2010 liczba podmiotów zatrudniających od 0 do 9 osób zmniejszyła się o 3 podmioty, co stanowi spadek o 6%. Małe przedsiębiorstwa zatrudniające od 10 do 49 pracowników stanowią

² Źródło: Główny Urząd Statystyczny

GMINNY PROGRAM REWITALIZACJI GMINY MILEJCZYCE

3% wszystkich podmiotów. Od roku 2010 odnotowano spadek, liczba podmiotów zmniejszyła się do 2. Na terenie gminy nie ma zarejestrowanych średnich i dużych przedsiębiorstw.

Tabela 17. Struktura branżowa podmiotów funkcjonujących w gminie Milejczyce w 2015 roku

Wyszczególnienie	Sektor publiczny	Sektor prywatny	Ogółem
Sekcja A- Rolnictwo, leśnictwo, łowiectwo i rybactwo	0	6	6
Sekcja B- Górnictwo i wydobywanie	0	1	1
Sekcja C - Przetwórstwo przemysłowe	0	5	5
Sekcja D - Wytwarzanie i zaopatrywanie w energię elektryczną, gaz, parę wodną, gorącą wodę i powietrze do układów klimatyzacyjnych	0	0	0
Sekcja E - Dostawa wody; gospodarowanie ściekami i odpadami oraz działalność związana z rekultywacją	0	0	0
Sekcja F- Budownictwo	0	15	15
Sekcja G - Handel hurtowy i detaliczny; naprawa pojazdów samochodowych, włączając motocykle	0	8	8
Sekcja H - Transport i gospodarka magazynowa	0	4	4
Sekcja I - Działalność związana z zakwaterowaniem i usługami gastronomicznymi	0	1	1
Sekcja J - Informacja i komunikacja	0	0	0
Sekcja K - Działalność finansowa i ubezpieczeniowa	0	0	0
Sekcja L - Działalność związana z obsługą rynku nieruchomości	0	1	1
Sekcja M - Działalność profesjonalna, naukowa i techniczna	0	4	4
Sekcja N - Działalność w zakresie usług administrowania i działalność wspierająca	0	2	2
Sekcja O - Administracja publiczna i obrona narodowa; obowiązkowe zabezpieczenia społeczne	2	3	5
Sekcja P - Edukacja	4	0	4
Sekcja Q - Opieka zdrowotna i pomoc społeczna	1	2	3
Sekcja R - Działalność związana z kulturą, rozrywką i rekreacją	2	0	2
Sekcje S i T- Gospodarstwa domowe zatrudniające pracowników; gospodarstwa domowe produkujące wyroby i świadczące usługi na własne potrzeby	0	7	7
Sekcja U - organizacje i zespoły eksterytorialne	0	0	0
Razem:	9	59	68

Źródło: Bank Danych Lokalnych

Najważniejsze branże gospodarki w gminie to budownictwo w zakresie roboty budowlane specjalistyczne i roboty budowlane związane z wznoszeniem budynków. Drugą grupą jest handel hurtowy i detaliczny, jak też uprawy rolne, chów i hodowla zwierząt, leśnictwo i pozyskiwanie drewna, transport i edukacja. W gminie Milejczyce funkcjonują następujące instytucje i punkty handlowo-usługowe:

GMINNY PROGRAM REWITALIZACJI GMINY MILEJCZYCE

- Urząd Gminy Milejczyce
- Zespół Szkół w Milejczycach w skład, którego wchodzi Punkt Przedszkolny, Szkoła Podstawowa, Gimnazjum,
- Gminny Ośrodek Kultury w Milejczycach,
- Gminna Biblioteka Publiczna w Milejczycach,
- Gminny Ośrodek Pomocy Społecznej w Milejczycach,
- Urząd Stanu Cywilnego w Milejczycach,
- Agencja Poczтовая w Milejczycach,
- Ośrodek Zdrowia w Milejczycach,
- Punkt Apteczny w Milejczycach,
- Stacja Paliw,
- Ochotnicza Straż Pożarna,
- Gospodarstwo Rybackie w Pokaniewie,
- Tartak w Milejczycach,
- Skup Złomu w Pokaniewie,
- Żwirowania w Pokaniewie,
- „Junakor” Sławomir Waraksa
- 6 sklepów spożywczo-przemysłowych i 2 sklepy przemysłowe³.

W tabeli poniżej przedstawiono wykaz podmiotów gospodarczych w podziale na sołectwa.

Tabela 18. Wykaz podmiotów gospodarczych na terenie gminy Milejczyce w podziale na sołectwa

Lp.	Sołectwo	Liczba podmiotów gospodarczych
1.	Biełki	1
2.	Borowiki	0
3.	Choroszczewo	3
4.	Choroszczewo – Kolonia	2
5.	Grabarka	0
6.	Klimkowicze	1
7.	Kościukowicze	0
8.	Lewosze	0
9.	Miedwieżyki	0
10.	Mikulicze	0
11.	Milejczyce I	19
12.	Milejczyce II	18
13.	Nowosiółki	1
14.	Pokaniewo	10
15.	Pokaniewo Kolonia	0
16.	Rogacze	3
17.	Sobiatyno	8
18.	Wałki	2
Razem:		68

³ Program Aktywizacji i Rozwoju Gminy Milejczyce na lata 2012-2018

GMINNY PROGRAM REWITALIZACJI GMINY MILEJCZYCE

Źródło: Bank Danych Lokalnych

Według powyższych danych najwięcej podmiotów gospodarczych zlokalizowanych jest w sołectwach Milejczyce I i II w sumie 37 podmiotów, 10 podmiotów – sołectwo Pokaniewo, 8 w Sobiatinie.

3.3 Sfera środowiskowa

3.3.1 Obszary chronione

Lasy i grunty leśne w gminie Milejczyce według danych GUS w 2015 zajmują powierzchnię 6 410,36 ha. Wskaźnik lesistości wynosi 42,1% i jest znacznie wyższy od wskaźnika dla województwa podlaskiego, który wynosi 30,8% i dla powiatu siemiatyckiego 34,5%. Lasy gminy Milejczyce należą do Nadleśnictwa Nurzec.

Tabela 19. Powierzchnia lasów w gminie Milejczyce w 2015 roku

Wyszczególnieni	Powierzchnia [ha]
Grunty leśne publiczne ogółem	2 580,36
Grunty leśne publiczne Skarbu Państwa w zarządzie Lasów Państwowych	2 490,92
Grunty leśne prywatne	3 830,00
Ogółem	6 410,36

Źródło: Bank Danych Lokalnych

Według danych GUS powierzchnia lasów prywatnych na koniec 2015 r. wynosiła 3830,00 ha, co stanowi około 60% powierzchni lasów ogółem w gminie Milejczyce. Powierzchnia lasów państwowych wynosiła 2580,36 ha. Grunty leśne w zarządzie Lasów Państwowych stanowią 39% lasów w gminie. Główne połączenie lasów znajdują się w południowo - wschodniej części gminy.

Na obszarze gminy brak jest rezerwatów przyrody, są za to obszary prawnie chronione o szczególnych walorach przyrodniczych, do których należą użytki ekologiczne. Zostały utworzone w 1997 roku w obrębie geodezyjnym miejscowości Mikulicze, Rogacze, Miedwieżyki i Milejczyce. Ich obszar wynosi 19,80 ha łącznie i należy do Nadleśnictwa Nurzec.

Tabela 20. Rejestr użytków ekologicznych w gminie Milejczyce

Lp.	Rodzaj użytku ekologicznego	Powierzchnia [ha]	Obręb geodezyjny	Opis użytku ekologicznego
1.	Ekosystem bagienny	0,72	Mikulicze	Zachowanie roślinności nieleśnej na śródleśnej okresowo podtapianej polanie
2.	Ekosystem bagienny	0,6	Mikulicze	Zachowanie naturalnej roślinności nieleśnej na śródleśnym torfowisku

GMINNY PROGRAM REWITALIZACJI GMINY MILEJCZYCE

3.	Ekosystem bagienny	1,01	Mikulicze	Zachowanie śródleśnego torfowiska z naturalną roślinnością nieleśną
4.	Ekosystem bagienny	0,42	Mikulicze	Zachowanie śródleśnego torfowiska z naturalną roślinnością nieleśną
5.	Ekosystem bagienny	0,28	Mikulicze	Zachowanie śródleśnego torfowiska z naturalną roślinnością
6.	Ekosystem bagienny	0,37	Mikulicze	Zachowanie naturalnej roślinności bagiennej na śródleśnym torfowisku
7.	Ekosystem bagienny	0,25	Mikulicze	Zachowanie naturalnej roślinności w śródleśnym okresowo podtapianym obniżeniu
8.	Ekosystem bagienny	0,58	Rogacze	Zachowanie śródleśnego bagienka z naturalną roślinnością szuwarową
9.	Ekosystem bagienny	0,47	Rogacze	Zachowanie śródleśnej polanki z roślinnością łąkową
10.	Ekosystem bagienny	0,32	Mikulicze	Zachowanie śródleśnego mokradła z naturalną roślinnością szuwarową
11.	Ekosystem bagienny	10,58	Miedwieżyki	Zachowanie naturalnej roślinności wodnej i bagiennej
12.	Ekosystem bagienny	0,38	Miedwieżyki	Zachowanie śródleśnego torfowiska z naturalną roślinnością
13.	Ekosystem bagienny	2,09	Miedwieżyki	Zachowanie naturalnej roślinności bagiennej
14.	Ekosystem bagienny	0,37	Miedwieżyki	Zachowanie naturalnej roślinności bagiennej
15.	Ekosystem bagienny	0,5	Milejczyce	Zachowanie śródleśnego torfowiska z naturalną roślinnością szuwarową
16.	Ekosystem bagienny	0,9	Milejczyce	Zachowanie śródleśnego mokradła z naturalną roślinnością bagienną

Źródło: www.2.bialystok.rdos.gov.pl

W gminie występuje 1 pomnik przyrody – dąb szypułkowy położony w Kolonii Pokaniewo. Niewielka część gminy – niecałe 1 ha znajduje się na obszarze Natura 2000 Ostoja w Dolinie Górnego Nurca powołanego w celu ochrony miejsc bytowania i rozrodu ptaków. Gmina Milejczyce, jak całe województwo podlaskie, leży w funkcjonalnym obszarze Zielonych Płuc Polski.

Na terenie gminy Milejczyce jest wiele miejsc cennych pod względem przyrodniczym i środowiskowym, jednak tych, które nadają się do odpoczynku i integracji społecznej jest niewiele.

Lokalizacja skwerów i parków na terenie gminy Milejczyce:

- park przy skrzyżowaniu ulic 3 Maja i Parkowej w Milejczycach,
- skwer przy ul. 3 maja i Św. Barbary
- plac przy Zespole Szkół w Milejczycach,
- dwa skwery ze starodrzewem sosnowym na ul. Szkolnej (przy szkole i przy urzędzie gminy)
- plac przy Świątlicy Wiejskiej w Milejczycach.

3.3.2 Zanieczyszczenie powietrza

Substancjami zanieczyszczającymi, mającymi największy udział w emisji zanieczyszczeń, pochodzącymi głównie z procesów spalania energetycznego są: tlenki azotu (NO-NO₂), dwutlenek siarki (SO₂), tlenek węgla (CO) i pyły. Od środków transportu największy udział w emisji zanieczyszczeń mają: tlenek węgla (CO), tlenki azotu (NO-NO₂) i benzen (C₆H₆). Głównymi źródłami zanieczyszczeń atmosfery na terenie powiatu są rozproszone źródła emisji z sektora komunalno – bytowego, a także zanieczyszczenia komunikacyjne związane z ruchem pojazdów.

Według danych Głównego Urzędu Statystycznego w 2015 r. emisja zanieczyszczeń gazowych ogółem z terenu powiatu siemiatyckiego wynosiła 14 264 ton. W porównaniu do roku poprzedniego odnotowano nieznaczny jej spadek⁴.

Ocena stopnia zanieczyszczenia powietrza na terenie woj. podlaskiego dokonywana jest w oparciu o pomiary kontrolne głównych zanieczyszczeń bezpośrednio emitowanych do atmosfery (emisja) oraz badania monitoringowe substancji powstających w atmosferze (imisja).

Gmina Milejczyce znajduje się na terenie „Strefy Podlaskiej” która obejmuje wszystkie, za wyjątkiem Aglomeracji Białostockiej, powiaty województwa podlaskiego. Wykonywana jest corocznie (zgodnie art. 89 Ustawy Prawo ochrony środowiska) „Ocena poziomów substancji w powietrzu i klasyfikacji stref województwa podlaskiego”. Ocena wykazała za rok 2015 przekroczenia normy pyłu PM_{2,5} oraz benzo(a)pirenu dla kryterium oceny - ochrona zdrowia. Do oceny jakości powietrza na terenie całego województwa służą również pomiary na potrzeby oceny narażenia ekosystemów. Badania prowadzone są na stacji tła wiejskiego w m. Borsukowizna (gm. Krynki). Wykonywany jest tam pomiar automatyczny dwutlenku siarki, tlenków azotu i ozonu. W 2015 r. stwierdzono przekroczenia poziomów celów długoterminowych dla ozonu zarówno dla kryteriów: ochrony zdrowia i ochrona roślin. Taką ocenę potwierdzają wyniki badań prowadzonych od 2004 r.

⁴ Informacja o stanie środowiska na terenie powiatu siemiatyckiego

GMINNY PROGRAM REWITALIZACJI GMINY MILEJCZYCE

Na terenie gminy Milejczyce nie są prowadzone bezpośrednio pomiary stężeń zanieczyszczeń w powietrzu.

3.3.3 Hałas

Do podstawowych czynników mających wpływ na klimat akustyczny miasta zaliczyć należy komunikację drogową oraz w znacznie mniejszym stopniu hałas przemysłowy, którego uciążliwość ma charakter lokalny o stosunkowo niedużym zasięgu. Skala zagrożeń hałasem przemysłowym nie jest zbyt duża, a zasięg jego oddziaływania ma zwykle charakter lokalny.

Na terenie gminy Milejczyce nie występują przekroczenia poziomu hałasu.

3.3.4 Azbest

Azbest zaliczany jest do grupy dziesięciu najbardziej szkodliwych substancji. Znajduje się w opracowanym przez Ministerstwo Zdrowia wykazie substancji obejmującym substancje o udowodnionym działaniu rakotwórczym. Azbest tylko w niewielkim stopniu wnika do organizmu innymi drogami niż przez drogi oddechowe - ale translokacja i usuwanie pyłu z organizmu powodują, że szkodliwe działanie azbestu może dotyczyć także narządów i tkanek nienależących do układu oddechowego.

Gmina Milejczyce opracowała program usuwania wyrobów zawierających azbest. Zgodnie z opracowanym dokumentem na terenie gminy Milejczyce zinwentaryzowano 3852,405 Mg azbestu o powierzchni 256 827 m².

Tabela 21. Inwentaryzacja wyrobów zawierających azbest znajdujących się na budynkach na terenie gminy Milejczyce

Lp.	Miejscowość	Powierzchnia wyrobów zawierających azbest [m ²]	Masa wyrobów zawierających azbest [Mg]
1.	Biełki	11 384	170,76
2.	Borowiki	5 248	78,72
3.	Chańki	3 406	51,09
4.	Choroszczewo	8 639	129,59
5.	Choroszczewo Kolonia	7 842	117,63
6.	Gołubowszczyzna	3 064	45,96
7.	Grabarka	8 420	126,30
8.	Klimkowicze	6 865	102,98
9.	Kościukowicze	2 486	37,29
10.	Lewosze	4 710	70,65
11.	Lubiejki	4 605	69,08
12.	Miedwieżyki	10 921	163,82
13.	Mikulicze	17 081	256,22
14.	Milejczyce	63 054	945,81
15.	Nowosiółki	10 236	153,54
16.	Pawłowo	2 430	36,45
17.	Pokaniewo	16 216	243,24

GMINNY PROGRAM REWITALIZACJI GMINY MILEJCZYCE

18.	Pokaniewo Kolonia	10 211	153,17
19.	Rogacze	21 118	316,77
20.	Sobiatyno	27 426	411,39
21.	Wałki	11 465	171,98
	Razem:	256 827	3 852,41

Źródło: Program usuwania wyrobów zawierających azbest z terenu Gminy Milejczyce

3.3.5 Obszary przemysłowe

Tereny przemysłowe definiuje się jako zdegradowane, nieużywane lub nie w pełni wykorzystane tereny przeznaczone pierwotnie pod działalność gospodarczą, która została zakończona. Produkcja przemysłowa powoduje powstawanie wyrobisk, zwałów, odkształceń powierzchni ziemi, zmiany struktury gleby, zabudowę wielkich obszarów, zanieczyszczenie gruntów, wód powierzchniowych.

Pojawienie się terenów przemysłowych jest nieuchronnym zjawiskiem przestrzennym wyrażającym właściwości procesu użytkowania terenu, rozwoju gospodarczego i relacji do środowiska naturalnego. Proces użytkowania terenu ma charakter cykliczny, w którym po okresie planowania, rozwoju gospodarowania i jego eksploatacji następuje okres zmniejszenia się właściwości użytkowych i upadek danego zagospodarowania. Likwidacja dużego zakładu skutkuje pojawieniem się terenów przemysłowych zarówno na jego działce jak i w obszarze jego oddziaływania.

Na terenie gminy występują tereny przemysłowe po byłej gorzelnii w Pokaniewie oraz po kaflarni w Milejczycach.

3.4 Sfera przestrzenno-funkcjonalna

3.4.1 Infrastruktura techniczna

Według danych GUS długość sieci wodociągowej i liczba przyłączonych gospodarstw systematycznie rośnie. W 2015 roku długość sieci wodociągowej wynosiła 83,9 km, z 875 przyłączami prowadzącymi do budynków mieszkalnych i zbiorowego zamieszkania. Z sieci wodociągowej korzysta 1626 osób. Istniejący system zaopatrzenia w wodę zapewnia dostawę dla 85,9% mieszkańców gminy Milejczyce.

Tabela 22. Sieć wodociągowa na terenie gminy Milejczyce

Wyszczególnienie	Lata					
	2010	2011	2012	2013	2014	2015
Długość czynnej sieci rozdzielczej	83,9	83,9	83,9	83,9	83,9	83,9
Przyłącza prowadzące do budynków mieszkalnych i zbiorowego zamieszkania	809	866	866	866	875	875

Źródło: Bank Danych Lokalnych

W powyższej tabeli przedstawiono stan sieci wodociągowej w latach 2010-2015 w gminie Milejczyce. Długość czynnej sieci wodociągowej od 2010 roku nie zwiększyła się. Liczba przyłączy dla budynków mieszkalnych i zbiorowego zamieszkania wzrosła o 66 szt.

Gmina Milejczyce, jako jedna z dwóch gmin w powiecie siemiatyckim nie posiada infrastruktury kanalizacyjnej.

3.5 Infrastruktura społeczna

Infrastruktura społeczna obejmuje usługi w zakresie prawa, bezpieczeństwa, oświaty i nauki, opieki społecznej i służb zdrowia. Pełni ona szereg funkcji:

- funkcje wypoczynkową, rekreacyjną i zdrowotną dla segmentu związanego z kulturą i turystyką,
- funkcje wychowawczą, edukacyjną i kulturalną dla segmentu oświaty,
- funkcje zdrowotną, związaną z funkcjonowaniem ośrodków i centrów zdrowia,
- funkcje profilaktyczną polegającą na zapobieganiu negatywnym zjawiskom społecznym, takim jak ubóstwo, analfabetyzm i marginalizacja, zły stan zdrowia.

Infrastruktura społeczna zaspokaja potrzeby socjalne, oświatowe i kulturowe ludności. Jest ona bezpośrednio związana z jakością życia społeczeństwa, wraz z rozwojem infrastruktury społecznej rośnie poziom życia mieszkańców, co w efekcie przekłada się na rozwój lokalny i regionalny.

3.5.1 Infrastruktura sportowa i turystyczna

Infrastruktura sportowa na terenie gminy Milejczyce znajduje się w następujących miejscowościach:

- boisko przy Zespole Szkół w Milejczycach,
- boiska sportowe przy zlikwidowanych szkołach w Rogaczach, Pokaniewie, Wałkach,
- sala gimnastyczna przy Zespole Szkół w Milejczycach.

Na terenie gminy odbywają się cyklicznie następujące imprezy sportowe:

- Turniej Piłki Nożnej „O Puchar Wójta Gminy Milejczyce” – podczas Dni Milejczyce
- Turnieje tenisa stołowego
- Zawody wędkarskie „O Złotego Raczka”.

Gmina Milejczyce praktycznie nie ma rozwiniętej infrastruktury turystycznej, która mogłaby przyciągnąć turystów na dłuższy pobyt. Brak jest różnego rodzaju urządzeń i obiektów stanowiących bazę turystyczną takich jak hotele, motele, pensjonaty, wyznaczone pola kempingowe lub biwakowe. Na bazę gastronomiczną składa się jedynie: Bar „Pod Gruszą” w Milejczycach. Jedno gospodarstwo agroturystyczne znajduje się w Kolonii Pokaniewo.

Przez teren gminy lub w innych ościennych gminach przebiegają następujące szlaki turystyki pieszej i rowerowej:

- Szlak Doliny Moszczoniej: - Nurzec Stacja - Moszczona Pańska - Sycze - Grabarka - Szerszenie - Olendry.
- Szlak Religii Województwa Podlaskiego – Drohiczyn – Grabarka – Hajnówka - Białowieża - Tykocin-Krypno -Białystok-Święta Woda - Krynki - Bohoniki - Różanystok - Studzieniczna – Wigry - Wodziłki.
- Szlak rowerowy leśny - Drohiczyn - Perlejewo - Czaje - Grodzisk - Dziadkowice - Milejczyce - Nurzec Stacja - Niemirów - Mielnik - Anusin - Siemiatycze – Drohiczyn.
- Szlak Rowerowy Green Velo – przebiegający w gminie Milejczyce przez miejscowości: Gołubowszczyzna, Rogacze oraz Miedwieżki.

Przez gminę Milejczyce przebiega również kulturowy Szlak Jagielloński oraz samochodowy Szlak Frontu Wschodniego I Wojny Światowej o znaczeniu międzynarodowym.

W obszarze dóbr kultury i zabytków gmina Milejczyce posiada wiele cennych obiektów:

- układ urbanistyczny wsi Milejczyce, XVI-XX wieku,
- cmentarz wielowyznaniowy w Milejczycach,
- Kościół parafialny św. Stanisława w Milejczycach z II połowy XVIII wieku-orientowany, drewniany o konstrukcji zrębowej. We wnętrzu znajdują się barokowe ołtarze wykonane przed 1744 rokiem oraz przy kościele dzwonnica drewniana z 1740 roku,
- Parafialna cerkiew pod wezwaniem św. Barbary w Milejczycach z 1890 roku. Drewniana, orientowana. Ikonostas z ok. 1900 roku, z dwiema barokowymi ikonami.

GMINNY PROGRAM REWITALIZACJI GMINY MILEJCZYCE

- Cerkiew cmentarna św. Mikołaja w Milejczycach z ok.1890 roku- drewniana, orientowana.
- Synagoga z 1927 roku w Milejczycach (po II wojnie światowej kino, biblioteka i ośrodek kultury, obecnie zamknięte) w miejscu poprzedniej drewnianej z 1857 roku. Murowana z cegły, na planie prostokąta, nietynkowana. Na elewacji południowej Gwiazda Dawida i data budowy.
- Cmentarz żydowski w Milejczycach
- Cerkiew pod wezwaniem św. św. Apostołów Piotra i Pawła w Sobiatorynie. Prawdopodobnie z około 1672 roku, rozbudowana w końcu XVIII wieku. W roku 1969 została odremontowana.
- Cmentarz prawosławny w Sobiatorynie,
- kamienne ogrodzenie cmentarza w Sobiatorynie,
- Cerkiew Narodzenia Najświętszej Maryi Panny w Rogaczach – prawosławna cerkiew parafialna.

Ponadto na terenie gminy występuje znaczna ilość zabytków, które nie są objęte żadną formą ochrony, ale mają walory budownictwa z XIX i początku XX wieku. Jest to głównie oryginalna drewniana architektura jak domy i zagrody, stodoły i spichlerze w Milejczycach, Bielkach, Sobiatorynie, Mikulicach i innych miejscowościach.

3.5.2 Infrastruktura kultury

Do ośrodków upowszechniających kulturę w gminie należą: Gminny Ośrodek Kultury, Świetlica Wiejska w Milejczycach, w której udostępniona jest mieszkańcom bezpłatnie siłownia oraz Świetlica Wiejska w Pokaniewie (wyposażone i odremontowane dzięki funduszom unijnym z Programu Rozwoju Obszarów Wiejskich). Obie świetlice oferują mieszkańcom gminy ciekawe propozycje spędzanie czasu wolnego, pozwalają na rekreację i rozwijanie zainteresowań, jak też integrują lokalną społeczność. Organizowane są warsztaty kulinarne, plastyczne oraz rękodzieła, prezentowany jest dorobek artystyczny zespołów lokalnych, koncerty, dyskoteki, zajęcia ruchowe.

Poniżej zamieszczono wykaz obiektów kulturowych funkcjonujących na terenie gminy Milejczyce.

Tabela 23. Wykaz obiektów kulturowych na terenie gminy Milejczyce

Lp.	Obiekty kultury
1.	Gminny Ośrodek Kultury w Milejczycach 3 maja 44
2.	Gminna Biblioteka Publiczna w Milejczycach 3 Maja 44
3.	Świetlica Wiejska w Milejczycach
4.	Świetlica Wiejska w Pokaniewie

GMINNY PROGRAM REWITALIZACJI GMINY MILEJCZYCE

5.	Świetlica w Rogaczach
6.	Świetlica w Sobotynie
7.	Świetlica w Miedwieżykach
8.	Świetlica w Mikuliczach

Źródło: dane uzyskane z Urzędu Gminy Milejczyce

Większość świetlic wymienionych powyżej ze względu na swój stan techniczny i słabe wyposażenie nie może w pełni świadczyć usług kultury dla mieszkańców gminy. Świetlice wymagają remontu i doposażenia.

Tabela 24. Działalność domów kultury, klubów i świetlic w gminie Milejczyce w latach 2010-2015

Wyszczególnienie	Lata				
	2011	2012	2013	2014	2015
Imprezy	33	65	58	68	82
Uczestnicy imprez	525	940	2 147	5 671	4 459
Grupy artystyczne	3	2	2	2	2
Członkowie grup artystycznych	24	11	18	14	19
Koła (kluby)	4	3	4	3	5
Członkowie kół (klubów)	45	40	75	60	72

Źródło: Bank Danych Lokalnych

Według danych GUS na terenie gminy Milejczyce w 2015 roku Gminny Ośrodek Kultury zorganizował 82 imprezy kulturowe, w których w sumie uczestniczyło 4 459 osób. W ramach działalności GOK działały 2 grupy artystyczne z 19 członkami oraz 5 kół z 72 członkami kół.

Na terenie gminy odbywają się następujące imprezy cykliczne:

- Koncert Kolędniczo – Karnawałowy,
- Korowody na Prowody – Rogacze, Miedwieżyki, Mikulicze – Lewosze i Gołubowszczyzna, pierwsza niedziela po Wielkanocy prawosławnej; impreza kultywująca obrzęd wołoczebny, topienia Rohulki (Marzanny),
- festyn „Dni Milejczyce” –(zazwyczaj drugi lub trzeci weekend lipca) miejsce – plac przy Świetlicy Wiejskiej w Milejczycach lub plac przy Zespole Szkół w Milejczycach,
- Impreza na Piotra i Pawła w Sobotynie,
- Impreza na Św. Antoniego w Rogaczach,
- Koncerty w Wałkach,
- Dzień Pokaniewa.

Działalność upowszechniającą czytelnictwo prowadzi Gminna Biblioteka Publiczna w Milejczycach. Biblioteka dysponuje urozmaiconym księgozbiorem literatury pięknej, popularnonaukowej oraz czasopism. Pełni również rolę edukacyjną, prowadząc zajęcia popularyzujące czytelnictwo wśród najmłodszych.

Tabela 25. Biblioteki w gminie Milejczyce

Wyszczególnienie	Lata				
	2011	2012	2013	2014	2015
Biblioteki i filie	1	1	1	1	1
Księgozbiór	12 470	12 635	12 849	13 073	13 244
Czytelnicy w ciągu roku	225	227	228	231	200
Wypożyczenia księgozbioru na zewnątrz	6 583	6 356	6 702	6 737	5 435

Źródło: Bank Danych Lokalnych

Według danych GUS w 2015 roku Gminną Bibliotekę w Milejczycach odwiedziło w sumie 5 435 osób. W stosunku do roku poprzedniego liczba czytelników zwiększyła się o 171 osób. Analizując jednak liczbę wypożyczeń księgozbiorów na zewnątrz zauważamy spadek o 1302. Korzystanie z księgozbiorów czytelników wynosi około 27 książek na jednego wypożyczającego.

3.5.3 Opieka zdrowotna i pomoc społeczna

Na terenie gminy podstawowa opieka zdrowotna realizowana jest w Ośrodku Zdrowia przy ul. Wodociągowej w Milejczycach. Na podstawie umowy z Narodowym Funduszem Zdrowia w ośrodku przyjmuje lekarz rodzinny oraz lekarz dentysta. Natomiast świadczenia zdrowotne w zakresie leczenia szpitalnego, poradni specjalistycznych, opieki ambulatoryjnej udzielane są przez powiatowy Samodzielny Publiczny Zakład Opieki Zdrowotnej w Siemiatyczach.

Na terenie gminy Milejczyce w zakresie pomocy społecznej działa Gminny Ośrodek Pomocy Społecznej, który swoim działaniem obejmuje wszystkie miejscowości wchodzące w skład gminy. Ośrodek jest jednostką budżetową finansowaną z budżetu gminy na realizację zadań własnych oraz dotacji celowych z budżetu państwa na realizację zadań zleconych pomocy społecznej. Zadania te to między innymi:

- tworzenie warunków organizacyjnych funkcjonowania pomocy społecznej,
- analiza i ocena zapotrzebowania na świadczenia pomocy społecznej,
- przyznawanie i wypłacanie świadczeń,
- pomoc osobom lub rodzinom we wzmacnianiu lub odzyskiwaniu zdolności funkcjonowania w społeczeństwie,
- dożywianie,
- wspieranie rodziny przeżywającej trudności w wypełnianiu funkcji opiekuńczo-wychowawczych oraz organizowanie pieczy rodziny zastępczej,
- przeciwdziałanie przemocy w rodzinie.

Gminny Ośrodek Pomocy Społecznej realizuje zadania ustawowe, w szczególności dotyczące pomocy społecznej, świadczeń rodzinnych, zaliczek alimentacyjnych, dożywiania, ubezpieczeń społecznych, przeciwdziałania przemocy w rodzinie, ochronie zdrowia psychicznego. Celem strategicznym realizowanym przez GOPS jest wspomaganie osób i rodzin

GMINNY PROGRAM REWITALIZACJI GMINY MILEJCZYCE

we wzmocnieniu lub odzyskaniu zdolności do realizacji potrzeb życiowych i uczestnictwo w życiu społecznym.

W tabeli poniżej przedstawiono wykaz obiektów opieki zdrowotnej i aptek oraz pomocy społecznej działające na terenie gminy.

Tabela 26. Obiekty opieki zdrowotnej, aptek oraz pomocy społecznej

Lp.	Wyszczególnienie	Adres
1.	Ośrodek Zdrowia	ul. Wodociągowa 2, 17-332 Milejczyce
2.	Gminny Ośrodek Pomocy Społecznej	ul. Szkolna 5, Milejczyce
3.	Punkt Apteczny	ul. 3 Maja 33, 17-332 Milejczyce

Źródło: dane z Urzędu Gminy Milejczyce

Wszystkie wyżej wymienione obiekty działają w miejscowości Milejczyce.

3.6 Sfera techniczna

Gmina Milejczyce, ze względu na rolniczy charakter, cechuje się małym zróżnicowaniem zabudowy, w którym przeważa typ zabudowy rolniczej. Zabudowa mieszkaniowa niezwiązana z prowadzeniem gospodarstwa uwydatniona jest w miejscowości gminnej Milejczyce.

Warunki mieszkaniowe są jednym z najbardziej wiarygodnych czynników świadczących o postępującym rozwoju gospodarczym i wroście zamożności społeczeństwa. Zauważalna jest poprawa w zakresie dostępnej powierzchni mieszkań jak i powierzchni przypadającej na jednego mieszkańca. Zjawisko to obrazuje poniższa tabela.

Tabela 27. Zasoby mieszkaniowe na obszarze gminy Milejczyce w latach 2008-2015

Wyszczególnienie	Lata					
	2010	2011	2012	2013	2014	2015
Przeciętna powierzchnia użytkowa 1 mieszkania [m ²]	75,5	75,5	75,6	75,6	75,6	75,5
Przeciętna powierzchnia użytkowa mieszkania na 1 osobę [m ²]	37,6	38,3	39,7	40,7	41,5	42,3
Ilość mieszkań	1 056	1 056	1 058	1 057	1 059	1 060

Źródło: Dane GUS

W analizowanym okresie w Gminie Milejczyce liczba mieszkań systematycznie się zwiększa i na koniec 2015 roku wynosiła 1060 szt. i w stosunku do roku 2009 wzrosła o 4 mieszkań. Przeciętna powierzchnia użytkowa mieszkania w roku 2015 wynosiła 75,5 m² i w porównaniu do roku 2009 nie zmieniła się. Wskaźnik przeciętnej powierzchni użytkowej mieszkania na osobę najwyższy był w roku 2015 i wyniósł 42,3m². W celu określenia jakości stanu zasobów mieszkaniowych poddano analizie panujące warunki socjalno-bytowe.

Tabela 28. Stan wyposażenia mieszkań w gminie Milejczyce w urządzenia techniczno-sanitarne w latach 2009-2015

GMINNY PROGRAM REWITALIZACJI GMINY MILEJCZYCE

Wyszczególnienie	Lata						
	2009	2010	2011	2012	2013	2014	2015
Wodociąg	608	731	731	733	732	734	735
Ustęp splukiwany	371	577	577	579	579	581	582
Łazienka	396	514	514	516	516	518	519
Centralne ogrzewanie	204	241	241	243	243	245	246
Gaz z sieci	0	0	0	0	0	0	0

Źródło: Dane GUS, Bank Danych Lokalnych

Analizując uzyskane dane widoczny jest wzrost liczby mieszkań wyposażonych w niezbędną infrastrukturę techniczno-sanitarną. W stosunku do roku 2009 liczba mieszkań wyposażonych w wodociąg wzrosła o 127 mieszkań, ustęp splukiwany wzrost o 57% tj. 211 mieszkań, łazienka – wzrost o 31% tj. 123 mieszkań. W przypadku mieszkań wyposażonych w centralne ogrzewanie w sumie od 2009 roku przybyło 42 mieszkania. Gmina Milejczyce nie posiada podłączenia do sieci gazowniczej.

3.6.1 Zasoby mieszkaniowe komunalne i socjalne

Mieszkanie komunalne to własność gminna, a prawo do zamieszkania w nim otrzymują osoby, spełniające określone kryteria. Przyznanie lokalu jest specyficzną formą pomocy społecznej. Na terenie Gminy Milejczyce brak jest lokali socjalnych.

W tabeli poniżej przedstawiono aktualny zasób mieszkaniowy w budynkach będących w własnością gminy Milejczyce oraz ich wyposażenie.

Tabela 29. Budynki będące własnością gminy Milejczyce

Lp.	Lokalizacja	Powierzchnia użytkowa [m ²]	Wyposażenie	Stan techniczny
1.	ul. 3 Maja 84/2	33,89	Kran czerpalny, instalacja elektryczna, ogrzewanie piecowe	Średni
2.	ul. 3 Maja 84/3	58,16	Kran czerpalny, instalacja elektryczna, ogrzewanie piecowe	Średni
3.	ul. 3 Maja 81/1	45,92	Kran czerpalny, instalacja elektryczna, ogrzewanie piecowe	Średni
4.	ul. 3 Maja 81/2	67,97	Kran czerpalny, instalacja elektryczna, ogrzewanie piecowe	Średni
5.	ul. 3 Maja 81/3	60,51	Kran czerpalny, instalacja elektryczna, ogrzewanie piecowe	Średni
6.	ul. 3 Maja 81/4	26,42	Kran czerpalny, instalacja elektryczna, ogrzewanie piecowe	Średni
7.	ul. Parkowa 20A	48,00	Kran czerpalny, instalacja elektryczna, ogrzewanie piecowe	Zły

GMINNY PROGRAM REWITALIZACJI GMINY MILEJCZYCE

8.	ul. Parkowa 20/2	51,37	Kran czerpalny, instalacja elektryczna, ogrzewanie piecowe	Średni
----	------------------	-------	--	--------

Źródło: Uchwała nr XXI/177/2013 Rady Gminy Milejczyce z dnia 4 grudnia 2013 r. Wieloletni Program Gospodarowanie Mieszkaniowym Zasobem Gminy Milejczyce na lata 2014-2018

Całkowita powierzchnia lokali komunalnych na terenie gminy Milejczyce wynosi 392,24 m². Stan techniczny lokali komunalnych przedstawiony w powyższej tabeli jest w przeważającej części średni. Powierzchnia lokali w stanie technicznym średnim wynosi 344,24 m², co stanowi 88% całkowitej powierzchni lokali komunalnych.

4. Identyfikacja obszarów kryzysowych

Zgodnie z ustawą o rewitalizacji obszar zdegradowany charakteryzuje się koncentracją negatywnych zjawisk społecznych oraz stanem kryzysowym w co najmniej jednej ze sfer dotyczących zjawisk gospodarczych, środowiskowych, przestrzenno-funkcjonalnych lub technicznych.

Zgodnie z przeprowadzoną analizą wskaźnikową oraz konsultacjami społecznymi wyznaczono obszar zdegradowany, na który składają się jednostki referencyjne charakteryzujące się problemami w sferze społecznej, przy jednoczesnym występowaniu problemów przynajmniej w jednej sferze (gospodarczej, technicznej, środowiskowej, przestrzenno-funkcjonalnej). Zgodnie z przyjętą metodologią do obszarów zdegradowanych przyjęto obszary, w których występuje kumulacja negatywnych zjawisk. Ostatecznie kształt obszarów zdegradowanych został przyjęty po konsultacjach dotyczących wyznaczenia obszarów zdegradowanych i obszaru rewitalizacji.

Tabela 30. Obszary zdegradowane

Lp.	Numery na mapie	Sołectwo	Obszary zdegradowane	
			Liczba ludności	Powierzchnia (km ²)
1.	3.	Choroszczewo	77	3,28
2.	7.	Kościukowicze	27	4,21
3.	9.	Miedwieżyki	34	11,57
4.	10.	Mikulicze	55	9,30
5.	11.	Milejczyce I	426	12,11
6.	12.	Milejczyce II	394	27,51
7.	14.	Pokaniewo	170	9,32
8.	15.	Pokaniewo Kolonia	113	8,27
9.	16.	Rogacze	103	13,42
10.	18.	Wałki	154	9,66
		Suma:	1553	108,65
		Procent:	77,84	71,70

Źródło: opracowanie własne

Wskazany obszar zajmuje 108,65km², co stanowi 71,70% całego obszaru gminy i zamieszkały jest przez 1 553 mieszkańców, co stanowi 77,84% ogółu mieszkańców.

Szczegółowy opis wyznaczenia obszaru zdegradowanego stanowi załącznik nr 1 do Programu Rewitalizacji – „Diagnoza wyznaczenia obszaru zdegradowanego i obszaru rewitalizacji na terenie Gminy Milejczyce”.

5. Zasięg przestrzenny obszaru rewitalizacji

5.1 Podstawowe informacje

Zgodnie z art. 10 ust. 1 i 2 ustawy o rewitalizacji obszar rewitalizacji to obszar obejmujący całość lub część obszaru zdegradowanego, cechujący się szczególną koncentracją negatywnych zjawisk, o których mowa w art. 9 ust. 1, na którym z uwagi na istotne znaczenie dla rozwoju lokalnego gminy zamierza prowadzić rewitalizację. Obszar rewitalizacji nie może być większy niż 20% powierzchni gminy oraz zamieszkały przez więcej niż 30% liczby mieszkańców gminy.

W związku z tym wyznaczony został obszar:

- na którym występuje najwyższe natężenie negatywnych zjawisk w sferze społecznej oraz przestrzenno-funkcjonalnej, technicznej gospodarczej i środowiskowej,
- który ma istotne znaczenie dla rozwoju gminy,

a jednocześnie nie przekroczył 20% obszaru powierzchni gminy i nie jest zamieszkały przez więcej niż 30% liczby mieszkańców.

Szczegółowe informacje dotyczące wyznaczenia terenów rewitalizacji zostały opisane w dokumencie „Diagnoza wyznaczania obszaru zdegradowanego i obszaru rewitalizacji na terenie Gminy Milejczyce, stanowiący załącznik nr 1 do Programu Rewitalizacji.

W wyniku przeprowadzonych konsultacji dotyczących Uchwały Rady Gminy Milejczyce w sprawie wyznaczenia obszaru zdegradowanego i obszaru rewitalizacji gminy Milejczyce, wyznaczono ostateczny kształt obszaru rewitalizacji.

Tabela 31. Obszary wyznaczone do rewitalizacji

Lp.	Numer na mapie	Sołectwo	Obszar rewitalizacji		
			Uzasadnienie	Ludność	Powierzchnia (km ²)
1.	3.	Choroszczewo	Natężenie zjawisk kryzysowych	77	3,28
5.	11.	Milejczyce (teren obejmujący Milejczyce I i Milejczyce II)	Natężenie zjawisk kryzysowych - obszar o istotnym znaczeniu dla obszaru całej gminny.	200 (włączono centrum i północną część)	7,4 (włączono centrum i północną część)
4.	10.	Mikulicze	Natężenie zjawisk kryzysowych	55	2,26 (włączono jedynie zurbanizowaną część sołectwa)
9.	16.	Rogacze	Natężenie zjawisk kryzysowych	103	3,2 (włączono jedynie zurbanizowaną część sołectwa)
10.	18.	Wałki	Natężenie zjawisk kryzysowych	154	9,66
			Suma:	589	25,80
			Procent:	29,52	17,02

Źródło: Opracowanie własne

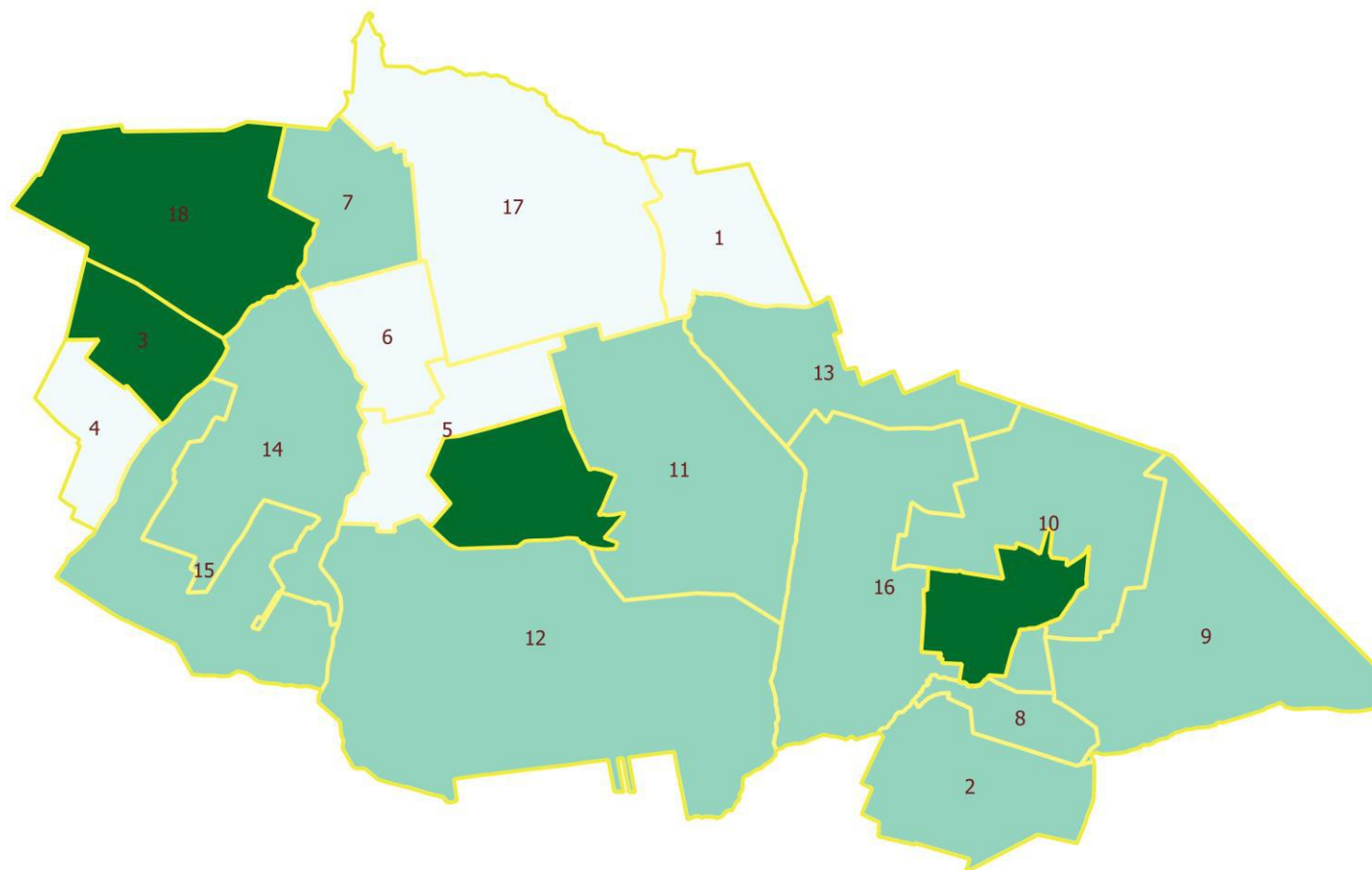
GMINNY PROGRAM REWITALIZACJI GMINY MILEJCZYCE

Obszar rewitalizacji zajmuje powierzchnię 25,80km², co stanowi 17,02% powierzchni gminy i jest zamieszkiwany przez 589 mieszkańców, co stanowi 29,52% liczby mieszkańców gminy Milejczyce.

GMINNY PROGRAM REWITALIZACJI GMINY MILEJCZYCE

Rysunek 1. Mapa gminy Milejczyce – obszary zdegradowane i obszary rewitalizacji

Lp.	Sołectwo
1.	Bielki
2.	Borowiki
3.	Choroszczewo
4.	Choroszczewo – Kolonia
5.	Grabarka
6.	Klimkowicze
7.	Kościukowicze
8.	Lewosze
9.	Miedwieżyki
10.	Mikulicze - (część)
11.	Milejczyce I - (część)
12.	Milejczyce II - (część)
13.	Nowosiółki
14.	Pokaniewo
15.	Pokaniewo Kolonia
16.	Rogacze - (część)
17.	Sobiatyno
18.	Wałki



Legenda

- Obszar zdegradowany
- Obszar rewitalizacji

Źródło: Opracowanie własne

5.2 Charakterystyka obszaru rewitalizacji

Na terenie gminy Milejczyce zostały wyznaczone 3 podobszary do rewitalizacji:

- Obszar 1: Sołectwo Choroszczewo i Wałki
- Obszar 2: Zurbanizowaną część sołectwa Mikulicze oraz Rogacze
- Obszar 3: Wydzielony obszar sołectwa Milejczyc

Obszar 1. – Obejmujący sołectwo Choroszczewo i Wałki



Uzasadnienie:

Obszar 1. został wyznaczony jako obszar do rewitalizacji na podstawie kumulacji zjawisk kryzysowych.

Główne problemy wyznaczonego obszaru rewitalizacji:

Sfera społeczna:

- bezrobocie,
- ubóstwo,
- alkoholizm
- zły stan zdrowia mieszkańców
- niska aktywność społeczna,
- niski poziom uczestnictwa w wydarzeniach kulturowych
- niski poziom zaangażowania mieszkańców w sprawy lokalne.

Sfera gospodarcza:

- niski poziom kreatywności oraz przedsiębiorczości
- niska liczba zarejestrowanych podmiotów gospodarczych

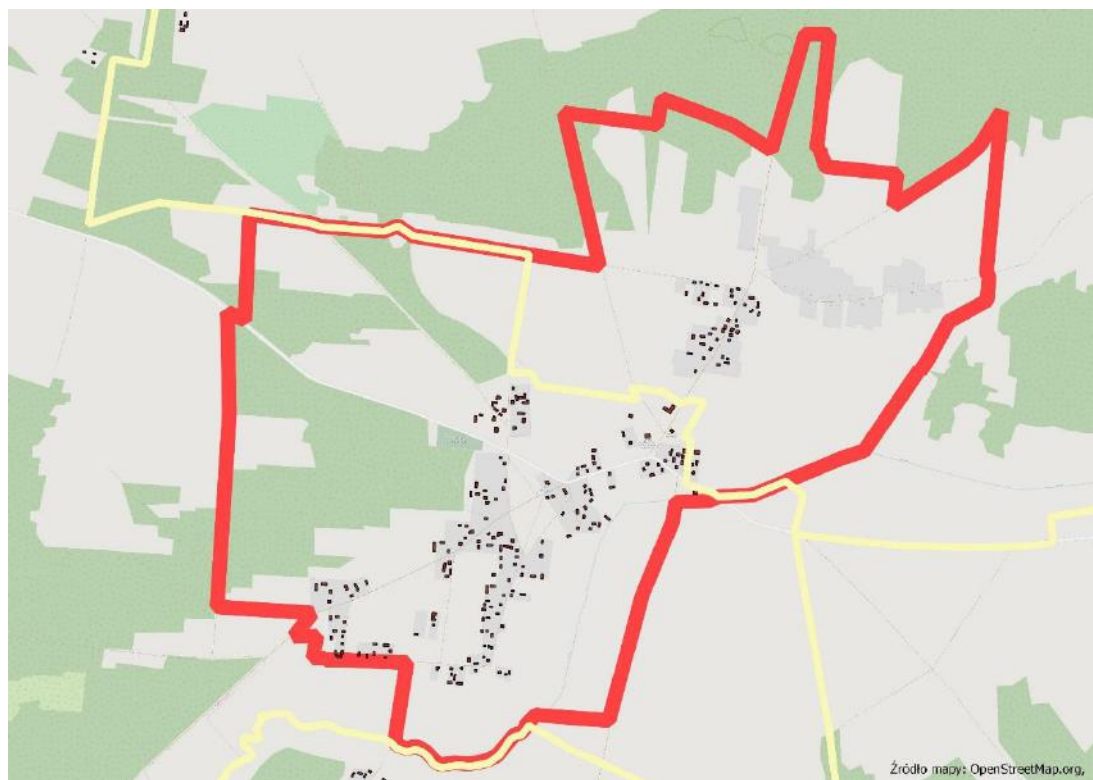
Sfera przestrzenno-funkcjonalna, techniczna:

- dostęp do infrastruktury turystycznej, kulturowej oraz oświatowej.
- Niska aktywność ośrodków kulturalno- rekreacyjnych oraz sportowych w pobliżu miejsca zamieszkania.
- dostęp do sieci wodociągowej oraz zły stan gospodarki ściekowej
- zły stan techniczny budynków użyteczności publicznej.

Sfera środowiskowa:

- dzikie wysypiska odpadów,
- azbest.

Obszar 2. – Obejmujący sołectwo Mikulicze oraz Rogacze



Uzasadnienie:

Obszar 2. został wyznaczony jako obszar do rewitalizacji na podstawie kumulacji zjawisk kryzysowych. Ze względu na ograniczenie powierzchniowe obszaru do rewitalizacji obszar sołectwa Rogacze i Mikulicze został stosownie pomniejszony do obszarów zamieszkałych dzięki czemu możliwe jest podjęcie działań mających poprawę stanu jakości życia dla interesariuszy z tego obszaru.

Główne problemy wyznaczonego obszaru rewitalizacji:

Sfera społeczna:

- bezrobocie,
- niska aktywność społeczna,
- alkoholizm,
- ubóstwo,
- wandalizm i niszczenie mienia,
- przemoc w rodzinie,
- zły stan zdrowia mieszkańców,
- niski poziom wykształcenia większości mieszkańców,
- niski poziom uczestnictwa w wydarzeniach kulturowych.

Sfera gospodarcza:

- niski poziom kreatywności oraz przedsiębiorczości
- niska liczba zarejestrowanych podmiotów gospodarczych

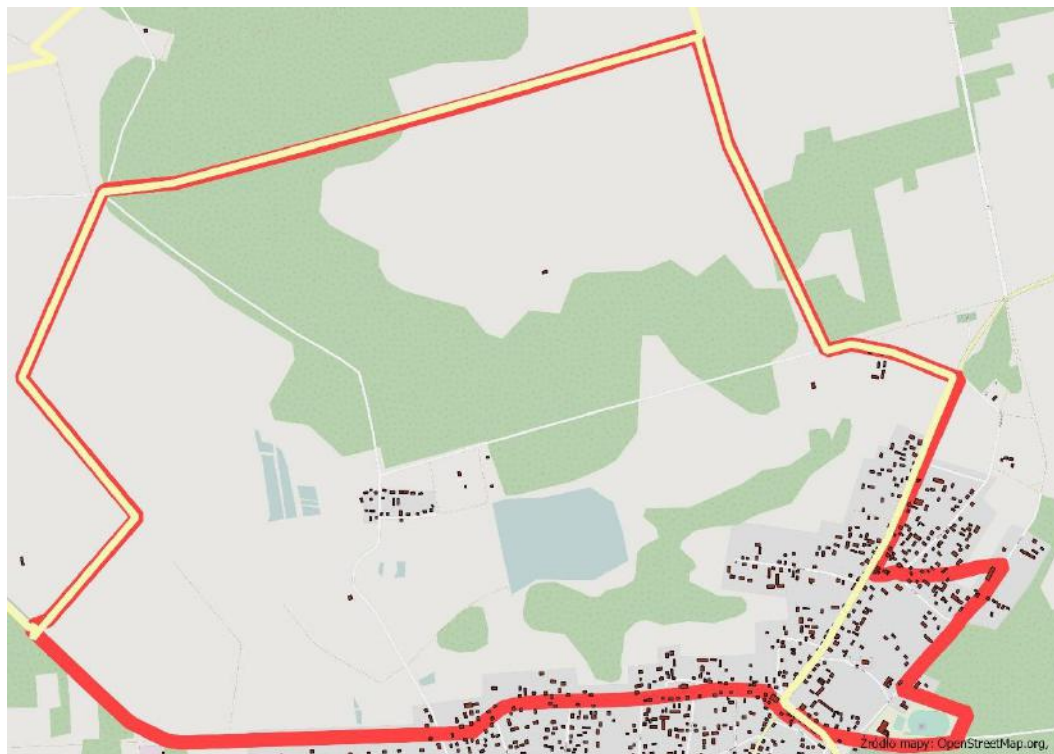
Sfera przestrzenno-funkcjonalna, techniczna:

- dostęp do infrastruktury turystycznej, kulturowej oraz oświatowej.
- niska aktywność ośrodków kulturalno- rekreacyjnych oraz sportowych w pobliżu miejsca zamieszkania.
- dostęp do sieci wodociągowej oraz zły stan gospodarki ściekowej
- zły stan techniczny budynków użyteczności publicznej.

Sfera środowiskowa:

- dzikie wysypiska odpadów,
- azbest.

Obszar 3. – Centrum Milejczyc



Teren został wydzielony z obszarów sołectw Milejczyce I i II

Uzasadnienie:

Obszar został wyznaczony do rewitalizacji ze względu na istotne znaczenie społeczne, kulturowe oraz turystyczne dla mieszkańców całej gminy.

Realizacja projektów na tym obszarze przyczyni się do poprawy jakości życia dla wszystkich mieszkańców z obszarów przeznaczonych do rewitalizacji oraz obszarów zdegradowanych.

W sferze społecznej do głównych problemów obszaru należy zaliczyć bezrobocie oraz ubóstwo. Problemem stanowi też przemoc w rodzinie, na obszarze sołectw Milejczyce I i II występuje najwięcej rodzin objętych „Niebieską kartą”. Dla wyznaczonego obszaru problemem jest również stan techniczny budynków użyteczności publicznej, które w większości wymagają działań termomodernizacyjnych.

Wyznaczony obszar ma istotne znaczenie z punktu widzenia całej gminy. Działania podjęte na wyznaczonym terenie wpłyną pozytywnie na cały obszar gminy.

Pomimo wyznaczenia trzech podobszarów rewitalizacji na terenie gminy Milejczyce należy zauważyć że obszary problemowe są bardzo zbliżone, dlatego też cele, kierunki działań oraz poszczególne projekty i działania będą wyznaczone i skierowane dla całego obszaru

GMINNY PROGRAM REWITALIZACJI GMINY MILEJCZYCE

rewitalizacji. Obszary zostały wyznaczone ze względu na największą kumulację obszarów kryzysowych oraz ze względu na istotne znaczenie dla rozwoju całej gminy, należy zaznaczyć że wyznaczone problemy w całej gminie są w większości takie same.

Poniżej przedstawiono następujące potrzeby rewitalizacyjne dla wszystkich trzech podobszarów:

- zmniejszenie bezrobocia,
- włączenie społeczne osób zagrożonych ubóstwem,
- aktywizacja społeczna mieszkańców,
- podnoszenie kwalifikacji mieszkańców,
- promowanie aktywnego i zdrowego stylu życia,
- wzrost aktywności gospodarczej mieszkańców,
- stworzenie miejsca do rozwoju handlu,
- wzrost atrakcyjności gospodarczej, w tym turystycznej poprzez odtworzenie i zagospodarowanie zasobów gminy,
- aktywna integracja społeczna, uczestnictwo w kulturze i rekreacji, aktywizacja obywatelska mieszkańców,
- rozwój działalności kulturalnej, edukacyjnej, integracyjnej,
- zagospodarowanie oraz modernizacja miejsc do celów kulturowych, rekreacyjnych oraz sportowych,
- poprawa stanu technicznego budynków i ich otoczenia,
- likwidacja dzikich wysypisk śmieci,
- bieżące usuwanie azbestu,
- zagospodarowanie terenów na cele rekreacyjno-turystyczne.

6. Analiza SWOT dla obszaru rewitalizacji

Analiza SWOT stanowi jedną z najpopularniejszych metod diagnozy sytuacji, w jakiej znajduje się analizowany obszar. Służy porządkowaniu i segregacji informacji, stanowi użyteczną pomoc przy dokonywaniu oceny zasobów i otoczenia danej jednostki samorządu terytorialnego, ułatwia też identyfikację problemów i określenie priorytetów rozwoju. Jej nazwa to skrót od pierwszych liter angielskich słów, stanowiących jednocześnie pola przyporządkowania czynników, mogących mieć wpływ na powodzenie planu strategicznego – silne strony (strengths), słabe strony (weaknesses), szanse (opportunities) i zagrożenia (threats).

Ze względu na bardzo zbliżony charakter problemowy oraz obszarowy wyznaczonych obszarów rewitalizacji analiza została przeprowadzona dla wszystkich podobszarów.

Silne strony	Słabe strony
Walory przyrodniczo-krajobrazowe (duża powierzchnia terenów zielonych i zalesionych);	Bezrobocie;
Zbiornik retencyjny "WAŁ";	Niska aktywność społeczna mieszkańców; Niski poziom uczestnictwa w wydarzeniach kulturowych;
Potencjał do rozwoju rolnictwa ekologicznego, produktów lokalnych i zdrowej żywności;	Niski poziom wykształcenia większości mieszkańców;
Przychylność władz Gminy dla rozwoju przedsiębiorczości;	Niski poziom kreatywności oraz przedsiębiorczości;
Potencjał turystyczny, w tym synagoga w centrum Milejczyc	Mała liczba miejsc pracy poza rolnictwem;
	Niewystarczająca infrastruktura noclegowa, w tym agroturystyka;
	Niewystarczająca infrastruktura szlaków i ścieżek turystycznych oraz przyrodniczo - edukacyjnych;
	Niewykorzystany potencjał rekreacyjno-turystyczny;
	Niski poziom infrastruktury technicznej;
	Niewystarczająca oferta rekreacyjno – sportowa;
Szanse	Zagrożenia
Wdrażanie projektów wspierających rozwój przedsiębiorczości;	Starzejące się społeczeństwo;
Rozwój produkcji rolniczej metodami ekologicznymi i integrowanymi;	Migracja młodych ludzi do większych ośrodków miejskich i za granicę;

GMINNY PROGRAM REWITALIZACJI GMINY MILEJCZYCE

Dostępność zewnętrznych źródeł finansowania, w tym m.in. nowa perspektywa finansowa Unii Europejskiej na lata 2014-2020;	Zbyt wolny proces decentralizacji finansów publicznych, funduszy pomocowych oraz bariera wykorzystania środków zewnętrznych;
Rozwój regionalnej sieci ścieżek rowerowych, biegowych i innych (wielosezonowe trasy rekreacyjne) promowanej przez samorząd wojewódzki;	Silna konkurencja ze strony sąsiednich obszarów;
Programy aktywizujące w zakresie sportu i rekreacji, moda na zdrowy tryb życia;	Niska atrakcyjność inwestycyjna regionu i Polski Wschodniej;
Moda na zdrową żywność i zdrowy tryb życia;	Nieskuteczne działania w zakresie aktywizacji zawodowej i społecznej;
Rozwój funkcji rekreacyjno-wypoczynkowych, przy jednoczesnej popularyzacji aktywnych form spędzania czasu wolnego, turystyki jednodniowej i weekendowej;	Bariery finansowe w realizacji zakładanych działań i projektów;
Działania na rzecz rozwoju kompleksowej oferty wsparcia dla osób starszych i niepełnosprawnych;	

Widać wyraźnie, że strategiczne czynniki rozwoju gminy dotyczą głównie aspektów rozwoju infrastruktury, przedsiębiorczości, wykorzystania dziedzictwa przyrodniczego oraz problemów społecznych.

Głównym atutem gminy jest środowisko naturalne, szczególnie duża ilość lasów oraz czyste powietrze. Wykorzystanie tego potencjału wraz z przemyślanym rozwojem rekreacyjno – wypoczynkowym może stanowić ogromną szansę rozwojową gminy. Wykorzystanie potencjału ludzkiego, produktów turystycznych (zagospodarowanie zbiornika WAT, renowacja synagogi, powstanie nowych ścieżek rekreacyjno – turystycznych) może stać się bodźcem rozwojowym dla wyznaczonych obszarów rewitalizacji, jak i dla całej gminy. Te działania mogą w konsekwencji przyczynić się do rozwoju przedsiębiorczości, która powinna być wspierana przez liczne działania takie jak: promowanie lokalnych produktów, wsparcie mieszkańców poprzez szkolenia i kursy, pobudzanie kreatywności i przedsiębiorczości mieszkańców.

Do głównych zagrożeń gminy należy zaliczyć ujemną migrację oraz starzejące się społeczeństwo. Zagrożenie dla gminy może stanowić też spowolnienie gospodarcze kraju.

Szans rozwojowych należy upatrywać we wzroście popytu na produkty ekologiczne i tradycyjne, rozwoju turystyki, szeroko pojętej współpracy oraz możliwości pozyskania środków finansowych w nowej perspektywie finansowej UE.

7. Wizja

Program Rewitalizacji nakreśla główne kierunki, którymi jednostka powinna podążać w perspektywie najbliższych lat. Wizja przedstawia obraz obszaru rewitalizacji w perspektywie czasu. Zakłada ona określony stan, który zostanie osiągnięty przy założeniu wystąpienia odpowiednich czynników wewnętrznych i zewnętrznych. Wizja pokazuje główny rezultat, jaki ma przynieść realizacja Programu Rewitalizacji.

Określenie wizji, celów oraz kierunków działań stanowi efekt:

- szczegółowych studiów diagnozy stanu istniejącego gminy zaprezentowanej w rozdziałach poprzednich niniejszego dokumentu,
- analizy istniejących dokumentów planistycznych w gminie,
- analizy wyników konsultacji społecznych przeprowadzonych w czasie opracowywania założeń niniejszego dokumentu.

Wizja stanowi najbardziej ogólny cel rozwoju obszaru do 2023 roku, z którego wynikają wszystkie inne cele strategiczne i kierunki działań. Wizja stanowi opis oczekiwanego w przyszłości stanu przyjmującego jednocześnie optymistyczne założenie wystąpienia korzystnych uwarunkowań zewnętrznych.

Wizja

Obszar rewitalizacji to obszar aktywny gospodarczo, charakteryzujący się aktywnym i otwartym społeczeństwem. Mieszkańcy gminy korzystają z dobrej jakości usług edukacyjnych, kulturalnych, zdrowotnych i sportowo-rekreacyjnych, które stanowią promocję dla całego regionu.

8. Cele rewitalizacji i kierunki działań

Głównym celem opracowania i wdrożenia zapisów Programu Rewitalizacji jest rewitalizacja zdegradowanych obszarów gminy Milejczyce poprzez aktywizację społeczną i gospodarczą obszarów zagrożonych marginalizacją z jednoczesnym włączeniem ich w procesy rozwojowe. Cele i kierunki działań opracowano dla wszystkich wyznaczonych obszarów rewitalizacji. Związane jest to z faktem, iż wyznaczone obszary charakteryzują się podobnymi problemami typowymi dla całej gminy. Realizacja wyznaczonych celów i kierunków działań kompleksowo wpłynie na poprawę jakości życia mieszkańców obszarów rewitalizacji.

Cel 1. Rozwój kapitału społecznego

Kierunki rozwoju:

- Współpraca z Powiatowym Urzędem Pracy w zakresie monitoringu i analizy lokalnego rynku pracy oraz struktury osób bezrobotnych;
- Rozwój systemu szkoleń i kursów zawodowych dla osób bezrobotnych oraz wymagających zmiany kwalifikacji;
- Rozwój pośrednictwa pracy i poradnictwa zawodowego;
- Wspieranie szkoleń i doradztwa w zakresie przedsiębiorczości, w tym dotyczących zakładania i prowadzenia własnego biznesu;
- Inicjowanie i wspieranie działań, mających na celu rozbudzenie i podnoszenie społecznej świadomości i wrażliwości w zakresie dziedzictwa kulturowego;
- Zwiększanie poziomu społecznego uczestnictwa w kulturze oraz aktywnych formach spędzania czasu wolnego, w tym zachęcanie do korzystania z dostępnej infrastruktury kulturalnej i rekreacyjno-sportowej;
- Opracowanie koncepcji rozwoju systemu tras rowerowych na terenie gminy – we współpracy z innymi jednostkami samorządu terytorialnego;
- Współpraca z sektorem biznesu w zakresie wykorzystania potencjału ekonomicznego dziedzictwa kulturowego gminy (włączanie wartości dziedzictwa w obieg gospodarczy, m.in. współpraca w zakresie organizacji różnorodnych imprez);
- Kształtowanie i promocja postaw, aktywna edukacja na rzecz zdrowego i aktywnego stylu życia;
- Organizowanie i wspieranie akcji oraz programów profilaktycznych, badań i konsultacji medycznych dla mieszkańców gminy;
- Działania dostosowawcze w ramach polityki społecznej w kontekście starzenia się społeczeństwa (adaptacja działań do zmieniających się potrzeb społecznych, rozszerzenie oferty dla osób starszych);
- Prowadzenie działań z zakresu profilaktyki uzależnień, w tym wśród dzieci i młodzieży;
- Wspieranie działań w zakresie rozwoju poradnictwa związanego z uzależnieniami;
- Przeciwdziałanie przemocy w rodzinie;
- Edukacja ekologiczna i promocja postaw ekologicznych;
- Wzmacnianie rozwoju instytucjonalnego, profesjonalizacji oraz integracji sektorowej i inicjowanie powstawania nowych organizacji pozarządowych;

Cel 2. Rozwój przedsiębiorczości oraz wspieranie zatrudnienia

Kierunki rozwoju:

- Rozwój oferty oraz poprawa dostępności instrumentów wspierania mikro i małej przedsiębiorczości.
- Rozwój systemu szkoleń i kursów dla osób pracujących.
- Rozwój oferty oraz poprawa dostępności instrumentów wsparcia dla rozwoju ekologicznego rolnictwa i przetwórstwa oraz marketingu wysokiej jakości produktów żywnościowych;
- Promocja działalności gospodarczej i społeczno-zawodowej rzemiosła;
- Wsparcie i promocja tworzenia gospodarstw agroturystycznych oraz produkujących zdrową żywność;
- Organizacja miejsc sprzedaży produktów lokalnych;
- Planowanie i tworzenie stref aktywności gospodarczej, w tym m.in. we współpracy z podmiotami komercyjnymi;
- Rozwój, promocja oraz tworzenie nowych produktów turystycznych i kulturowych w oparciu o tradycje gminy i regionu, w tym o tradycje kulinarne;
- Skuteczny i profesjonalny system promocji walorów turystyczno-rekreacyjnych gminy oraz wsparcie promocyjne lokalnej oferty przemysłów czasu wolnego, w szczególności produktów turystycznych i wydarzeń kulturalnych, w tym folklorystycznych i twórczych;

Cel 3. Wzrost spójności terytorialnej obszaru i dostęp do wysokiej jakości infrastruktury

Kierunki rozwoju:

- Modernizacja i rozwój infrastruktury służącej edukacji, doposażenie placówek edukacyjnych;
- Poprawa stanu i sposobu użytkowania zabytków dziedzictwa kulturowego, zachowanie, rewaloryzacja i przeciwdziałanie procesowi ich degradacji;
- Zintegrowanie ochrony krajobrazu kulturowego i środowiska przyrodniczego, zachowanie i przywracanie wysokiego poziomu estetycznego otoczenia i ładu przestrzennego;
- Wsparcie dla rozwoju i modernizacji infrastruktury turystycznej i okołoturystycznej na terenie gminy;
- Rozwój szlaków turystycznych, m.in. pieszych (w tym dla potrzeb osób uprawiających nordic walking), rowerowych, konnych czy ścieżek edukacyjnych, kulturowych, poznawczych;
- Zrównoważony rozwój infrastruktury kulturalnej i rekreacyjno-sportowej – modernizacja i budowa boisk, place zabaw, ścieżki rowerowe;
- Termomodernizacja budynków użyteczności publicznej i obiektów zamieszkania zbiorowego;
- Likwidacja dzikich wysypisk śmieci;

GMINNY PROGRAM REWITALIZACJI GMINY MILEJCZYCE

- Usuwanie azbestu;



9. Opis przedsięwzięć rewitalizacyjnych

List planowanych, podstawowych projektów i przedsięwzięć rewitalizacyjnych wraz z ich opisami:

1. Tytuł projektu:	Numer	1
Aktywizacja zawodowa		
2. Cel strategiczny:		
Cel 1. Rozwój kapitału społecznego		
Cel 2. Rozwój przedsiębiorczości oraz wspieranie zatrudnienia		
3. Problem na jaki odpowiada projekt:		
<ul style="list-style-type: none"> - Bezrobocie, - Ubóstwo, - Niski poziom przedsiębiorczości, - Niski poziom kwalifikacji mieszkańców, - Niski poziom wykształcenia mieszkańców. 		
4. Cele projektu, wpływ na rozwój lokalny/regionalny:		
<ul style="list-style-type: none"> - Zwiększenie aktywności zawodowej, - Zmniejszenie bezrobocia oraz ubóstwa, - Podniesienie poziomu kwalifikacji mieszkańców. 		
5. Typy działań, fazy realizacji projektu:		
<ol style="list-style-type: none"> 1. Szkolenia i kursy skierowane do osób dorosłych (bezrobotnych), które z własnej inicjatywy zainteresowane są nabyciem, uzupełnieniem lub podwyższeniem umiejętności i kompetencji. 2. Realizacja projektów aktywizujących zawodowo ludzi i działań edukacyjno-szkoleniowych. 3. Badanie potrzeb mieszkańców w zakresie usług doradczo-szkoleniowych. 4. Szkolenia, doradztwo związane ze szkoleniami dla pracowników mikro, małych i średnich przedsiębiorstw. 5. Udzielanie podmiotom i pracownikom wsparcia finansowego na zakup usług edukacyjnych. 		
6. Harmonogram:	10. Instytucja/podmiot odpowiedzialny:	
Działanie ciągłe: 2018 - 2023	Gmina Milejczyce,	
7. Zasięg projektu:	11. Przewidywani Partnerzy	
Obszar rewitalizacji oraz obszar zdegradowany	Powiatowy Urząd Pracy, Organizacje pozarządowe	
8. Wskaźniki:	12. Przewidywane źródła finansowania:	
Liczba osób przeszkolonych w ramach projektu - os., Liczba przeprowadzonych godzin doradczych i szkoleniowych - godz.	środki własne – budżet gminy Milejczyce, środki zewnętrzne – fundusze UE, Powiatowy Urząd Pracy, Przedsiębiorcy.	
9. Odbiorcy/beneficjenci projektu:	13. Szacunkowy koszt przedsięwzięcia:	
Mieszkańcy obszarów rewitalizacji	10 000 zł/rok	

GMINNY PROGRAM REWITALIZACJI GMINY MILEJCZYCE

1. Tytuł projektu:	Numer	2
Rozwój przedsiębiorczości i kwalifikacji zawodowych		
2. Cel strategiczny:		
Cel 1. Rozwój kapitału społecznego		
Cel 2. Rozwój przedsiębiorczości oraz wspieranie zatrudnienia		
3. Problem na jaki odpowiada projekt:		
<ul style="list-style-type: none"> – Mała liczba przedsiębiorstw w gminie, – Bezrobocie, – Ubóstwo, – Niski poziom przedsiębiorczości, – Brak promocji przedsiębiorczości, – Niski poziom wykształcenia mieszkańców. 		
4. Cele projektu, wpływ na rozwój lokalny/regionalny:		
<ul style="list-style-type: none"> – Zwiększenie liczby przedsiębiorstw. – Pozyskanie środków na nowe przedsiębiorstwa, rozwój istniejących firm. – Promocja postaw przedsiębiorczych i idei samozatrudnienia. – Zdobywanie umiejętności zawodowych. 		
5. Typy działań, fazy realizacji projektu:		
<ol style="list-style-type: none"> 1. Stworzenie punktu doradztwa na terenie gminy. 2. Wsparcie doradcze, szkoleniowe, mentorskie na etapie planowania, uruchamiania i początkowym etapie działalności (w tym w zakresie wyboru rodzaju działalności, aspekcie prawnym, księgowo-finansowym, marketingowym, zarządzania). 3. Utworzenie banku pomysłów na biznes na terenie gminy. 4. Doradztwo przy pisaniu biznes planów oraz pozyskiwaniu środków zewnętrznych na zakładania działalności gospodarczej, na rozwój istniejących firm. 5. Wsparcie dla rozwoju ekologicznego rolnictwa i przetwórstwa oraz marketingu wysokiej jakości produktów żywnościowych. 6. Promocja działalności gospodarczej i społeczno-zawodowej rzemiosła. 7. Wsparcie i promocja tworzenia gospodarstw agroturystycznych. 		
6. Harmonogram:	10. Instytucja/podmiot odpowiedzialny:	
Działanie ciągle: 2018 - 2023	Gmina Milejczyce,	
7. Zasięg projektu:	11. Przewidywani Partnerzy	
Obszar rewitalizacji oraz obszar zdegradowany	Powiatowy Urząd Pracy, Przedsiębiorcy.	
8. Wskaźniki:	12. Przewidywane źródła finansowania:	
Zwiększenie liczby przedsiębiorstw - szt.	środki własne – budżet gminy Milejczyce, środki zewnętrzne – fundusze UE, Powiatowy Urząd Pracy.	
9. Odbiorcy/beneficjenci projektu:	13. Szacunkowy koszt przedsięwzięcia:	
Mieszkańcy obszarów rewitalizacji	10 000 zł/rok	

GMINNY PROGRAM REWITALIZACJI GMINY MILEJCZYCE

1. Tytuł projektu:	Numer	3
Rozwój oferty turystycznej		
2. Cel strategiczny:		
Cel 1. Rozwój kapitału społecznego Cel 2. Rozwój przedsiębiorczości oraz wspieranie zatrudnienia Cel 3. Wzrost spójności terytorialnej obszaru i dostępu do wysokiej jakości infrastruktury		
3. Problem na jaki odpowiada projekt:		
<ul style="list-style-type: none"> - Rozwój przedsiębiorczości, w wyniku rozwoju turystyki, - Niska aktywność mieszkańców, - Integracja mieszkańców. 		
4. Cele projektu, wpływ na rozwój lokalny/regionalny:		
Wzrost atrakcyjności gospodarczej, w tym turystycznej poprzez odtworzenie i zagospodarowanie zasobów gminy. Przedsięwzięcie prowadzi do wzrostu możliwości prowadzenia działalności gospodarczej, powoduje wzrost aktywności i integracji społecznej dzięki nowym możliwościom organizacji imprez sportowo-rekreacyjnych i kulturalnych.		
5. Typy działań, fazy realizacji projektu:		
<ol style="list-style-type: none"> 1. Uporządkowanie istniejących, wyznaczenie i zbudowanie nowych szlaków turystycznych: rowerowych, pieszych, konnych, wraz z infrastrukturą towarzyszącą (punkty widokowe, zajazdy, miejsca na grill, ścieżki edukacyjne itp.). 2. Wsparcie dla przedsiębiorców w zakresie tworzenia nowych atrakcji turystycznych na obszarze gminy, np.: park linowy, ścianka wspinaczkowa, inne. 3. Opracowanie nowych produktów turystycznych: kulturalnych i sportowych; np.: sporty zimowe, tropy zwierząt, narciarstwo biegowe, inne. 4. Promocja turystyczna w oparciu o walory przyrodniczo-kulturowe gminy. 5. Współpraca z sąsiednimi jednostkami samorządu terytorialnego w zakresie kreowania oferty czasu wolnego, w tym m.in. tworzenie wspólnego kalendarza imprez, organizacja imprez o charakterze ponadlokalnym, bazujących na tradycji i specyfice miasta. 		
6. Harmonogram:	10. Instytucja/podmiot odpowiedzialny:	
2018 - 2021	Gmina Milejczyce,	
7. Zasięg projektu:	11. Przewidywani Partnerzy	
Obszar rewitalizacji oraz obszar zdegradowany	Organizacje pozarządowe	
8. Wskaźniki:	12. Przewidywane źródła finansowania:	
Ilość osób odwiedzających gminę - os.	środki własne – budżet gminy Milejczyce, środki zewnętrzne – fundusze UE,	
9. Odbiorcy/beneficjenci projektu:	13. Szacunkowy koszt przedsięwzięcia:	
Mieszkańcy obszarów rewitalizacji	- zł/rok	

GMINNY PROGRAM REWITALIZACJI GMINY MILEJCZYCE

1. Tytuł projektu:		Numer	4
Przeciwdziałanie uzależnieniom i przemocy w rodzinie			
2. Cel strategiczny:			
Cel 1. Rozwój kapitału społecznego			
3. Problem na jaki odpowiada projekt:			
<ul style="list-style-type: none"> – Alkoholizm, – Ubóstwo, – Stan zdrowia mieszkańców, – Przemoc w rodzinie. 			
4. Cele projektu, wpływ na rozwój lokalny/regionalny:			
<ul style="list-style-type: none"> – Walka z uzależnieniami, – Poprawa stanu zdrowia mieszkańców, – Zmniejszenie ubóstwa oraz przemocy. 			
5. Typy działań, fazy realizacji projektu:			
<p>Organizacja badań i konsultacji medycznych. Rozwój poradnictwa związanego z uzależnieniami. Prowadzenie profilaktycznej działalności informacyjnej, edukacyjnej i szkoleniowej w zakresie rozwiązywania problemów alkoholowych, w szczególności dla dzieci i młodzieży, w tym prowadzenie pozalekcyjnych zajęć sportowo – rekreacyjnych, konkursów oraz zajęć o charakterze artystyczno – profilaktycznym, koncertów i akcji o tematyce promującej zdrowy styl życia bez uzależnień.</p> <p>Podejmowanie działań w środowisku zagrożonym przemocą w rodzinie mających na celu przeciwdziałanie temu zjawisku. Inicjowanie interwencji w środowisku dotkniętym przemocą w rodzinie. Rozpowszechnianie informacji o instytucjach, osobach i możliwościach udzielania pomocy w środowisku lokalnym.</p>			
6. Harmonogram:		10. Instytucja/podmiot odpowiedzialny:	
Działanie ciągłe: 2018 - 2023		Gmina Milejczyce,	
7. Zasięg projektu:		11. Przewidywani Partnerzy	
Obszar rewitalizacji oraz obszar zdegradowany		Organizacje pozarządowe, Ośrodek Pomocy Społecznej	
8. Wskaźniki:		12. Przewidywane źródła finansowania:	
Ilość osób korzystających z opieki społecznej – os. Ilość rodzin objętych „Niebieskimi kartami”		środki własne – budżet gminy Milejczyce, środki zewnętrzne – fundusze UE,	
9. Odbiorcy/beneficjenci projektu:		13. Szacunkowy koszt przedsięwzięcia:	
Mieszkańcy obszarów rewitalizacji		5 000 zł/rok	

GMINNY PROGRAM REWITALIZACJI GMINY MILEJCZYCE

1. Tytuł projektu:	Numer	5
Aktywizacja społeczna seniorów		
2. Cel strategiczny:		
Cel 1. Rozwój kapitału społecznego		
3. Problem na jaki odpowiada projekt:		
<ul style="list-style-type: none"> – Niska aktywność społeczna mieszkańców, – Niski poziom uczestnictwa w wydarzeniach kulturowych, – Niski poziom zaangażowania mieszkańców w sprawy lokalne. 		
4. Cele projektu, wpływ na rozwój lokalny/regionalny:		
<ul style="list-style-type: none"> – Zwiększenie aktywności mieszkańców, – Zwiększenie uczestnictwa w wydarzeniach kulturowych, – Zwiększenie zaangażowania mieszkańców w sprawy lokalne. 		
5. Typy działań, fazy realizacji projektu:		
<p>Program ma na celu zatrzymanie marginalizacji osób starszych, pomoc w realizowaniu swoich pasji oraz zachęcenia do działania. Służyć temu będzie organizacja: zajęć aktywizujących – warsztatowych, prelekcji, wykładów, spotkań integracyjnych, akcji wolontariackich, które będą:</p> <ul style="list-style-type: none"> – zachęcanie do aktywnego uczestnictwa w społeczeństwie, – zachęcanie do wykorzystania zdolności i zainteresowań osób starszych i przekazywania swych doświadczeń i tradycji rodzinnym innym osobom, – wzbudzenie pewności siebie oraz zachęcenie do prezentacji własnych pomysłów podczas organizowanych spotkań, – zwiększenie wiedzy i praktycznych umiejętności seniorów w zakresie korzystania z zasobów teleinformatycznych, z Internetu, przełamywanie obaw tej grupy osób w stosunku do nowoczesnych systemów komputerowych, – promowanie „aktywnego starzenia się”, poprzez edukację zdrowotną, ćwiczenia fizyczne i rozwijanie kontaktów społecznych, – zachęcanie do umiejętnego gospodarowania ograniczonymi środkami finansowymi i właściwego korzystania z ofert instytucji finansowych, – rozwijanie zainteresowań kulturą i sztuką oraz aktywności twórczej osób starszych. 		
6. Harmonogram:	10. Instytucja/podmiot odpowiedzialny:	
Działanie ciągłe: 2018 - 2023	Gmina Milejczyce,	
7. Zasięg projektu:	11. Przewidywani Partnerzy	
Obszar rewitalizacji oraz obszar zdegradowany	Organizacje pozarządowe, Ośrodek Kultury,	
8. Wskaźniki:	12. Przewidywane źródła finansowania:	
<ul style="list-style-type: none"> – Liczba osób biorąca udział w wydarzeniach społecznych - szt. 	środki własne – budżet gminy Milejczyce, środki zewnętrzne – fundusze UE,	
9. Odbiorcy/beneficjenci projektu:	13. Szacunkowy koszt przedsięwzięcia:	
Mieszkańcy obszarów rewitalizacji	5 000 zł/rok	

GMINNY PROGRAM REWITALIZACJI GMINY MILEJCZYCE

1. Tytuł projektu:	Numer	6
Promocja zdrowego stylu życia		
2. Cel strategiczny:		
Cel 1. Rozwój kapitału społecznego		
3. Problem na jaki odpowiada projekt:		
<ul style="list-style-type: none"> – Stan zdrowia mieszkańców, – Uzależnienia, – Niska aktywność społeczna mieszkańców. 		
4. Cele projektu, wpływ na rozwój lokalny/regionalny:		
<ul style="list-style-type: none"> – Zwiększenie aktywności mieszkańców, – Poprawa stanu zdrowia mieszkańców, – Zmniejszenie problemu z uzależnieniami. 		
5. Typy działań, fazy realizacji projektu:		
<p>Promocja zdrowego trybu życia opiera się na:</p> <ul style="list-style-type: none"> – koncentracji na zdrowiu jako czynnika poprawy jakości życia, – kształtowaniu stylu życia i środowiska sprzyjającego zdrowiu, – uświadamianiu ludziom, iż sami podejmują decyzje dotyczące własnego zdrowia i ponoszą odpowiedzialność za zdrowie swoje i ludzi w swoim otoczeniu, – zobowiązaniu ludzi zarządzających innymi na wszystkich poziomach i organizacjach do tworzenia warunków sprzyjających dokonywaniu "zdrowych wyborów" – Edukacji ekologicznej i promocji postaw ekologicznych; <p>Realizacja działania poprzez:</p> <ul style="list-style-type: none"> – Poszerzanie oferty edukacyjnej - organizowanie sesji naukowych, sejmików ekologicznych, pokazów zdrowej żywności, warsztatów dla nauczycieli, – Organizacje imprez rekreacyjnych – promujących zdrowy styl życia, – Prowadzenie działań na rzecz środowiska - sprzątanie terenów, zbiórka surowców wtórnych. 		
6. Harmonogram:	10. Instytucja/podmiot odpowiedzialny:	
Działanie ciągłe: 2018 - 2023	Gmina Milejczyce,	
7. Zasięg projektu:	11. Przewidywani Partnerzy	
Obszar rewitalizacji oraz obszar zdegradowany	Organizacje pozarządowe, Zespół Szkół w Milejczycach.	
8. Wskaźniki:	12. Przewidywane źródła finansowania:	
<ul style="list-style-type: none"> – liczba osób korzystająca z opieki społecznej – os. 	środki własne – budżet gminy Milejczyce, środki zewnętrzne – fundusze UE,	
9. Odbiorcy/beneficjenci projektu:	13. Szacunkowy koszt przedsięwzięcia:	
Mieszkańcy obszarów rewitalizacji	– zł/rok	

GMINNY PROGRAM REWITALIZACJI GMINY MILEJCZYCE

1. Tytuł projektu:	Numer	7
Aktywizacja i integracja społeczna		
2. Cel strategiczny:		
Cel 1. Rozwój kapitału społecznego		
3. Problem na jaki odpowiada projekt:		
<ul style="list-style-type: none"> – Brak wyposażonego miejsca do spotkań i wypoczynku. – Niewystarczająca promocja aktywnego spędzania czasu wolnego, zachowań prozdrowotnych. – Niewystarczające działania polegające na aktywizacji mieszkańców. 		
4. Cele projektu, wpływ na rozwój lokalny/regionalny:		
<ul style="list-style-type: none"> – Stworzenie warunków do spotkań i wypoczynku dzieci, młodzieży i osób dorosłych. – Poprawa jakości życia w gminie Milejczyce przez zaspokojenie potrzeb społecznych mieszkańców. – Promocja aktywnego spędzania czasu wolnego. 		
5. Typy działań, fazy realizacji projektu:		
<ul style="list-style-type: none"> – Zakup wyposażenia rekreacyjno - sportowego, – Zakup sprzętu multimedialnego, – Wsparcie oddolnych inicjatyw związanych ze sportem i rekreacją, w tym drużyn sportowych, klubów itp., projekty promujące i zachęcające do aktywnego spędzania czasu wolnego, – Promocja zachowań prozdrowotnych, – Aktywizacja sportowa młodzieży. – Działania mające na celu rozbudzanie i podnoszenie społecznej świadomości oraz wrażliwości w zakresie dziedzictwa kulturowego. 		
6. Harmonogram:	10. Instytucja/podmiot odpowiedzialny:	
Działanie ciągłe: 2018 - 2023	Gmina Milejczyce,	
7. Zasięg projektu:	11. Przewidywani Partnerzy	
Obszar rewitalizacji oraz obszar zdegradowany	Organizacje pozarządowe, Zespół Szkół w Milejczycach,	
8. Wskaźniki:	12. Przewidywane źródła finansowania:	
<ul style="list-style-type: none"> – Liczba osób biorąca udział w wydarzeniach społecznych - os. 	środki własne – budżet gminy Milejczyce, środki zewnętrzne – fundusze UE,	
9. Odbiorcy/beneficjenci projektu:	13. Szacunkowy koszt przedsięwzięcia:	
Mieszkańcy obszarów rewitalizacji	– zł/rok	

GMINNY PROGRAM REWITALIZACJI GMINY MILEJCZYCE

1. Tytuł projektu:	Numer	8
Rekultywacja zbiornika retencyjnego "WAŁ"		
2. Cel strategiczny:		
Cel 1. Rozwój kapitału społecznego		
Cel 2. Rozwój przedsiębiorczości oraz wspieranie zatrudnienia		
Cel 3. Wzrost spójności terytorialnej obszaru i dostępu do wysokiej jakości infrastruktury		
3. Problem na jaki odpowiada projekt:		
<ul style="list-style-type: none"> – Niska aktywność mieszkańców, – Niewystarczający dostęp do infrastruktury turystycznej, – Niski poziom przedsiębiorczość (mała liczba przedsiębiorstw), – Niski poziom kreatywności oraz przedsiębiorczości. 		
4. Cele projektu, wpływ na rozwój lokalny/regionalny:		
<ul style="list-style-type: none"> – Powstanie ośrodka wypoczynkowego wraz z rekultywacją zbiornika retencyjnego „WAŁ”, – Rozszerzenie oferty spędzania czasu wolnego w gminie Milejczyce, – Promocja aktywnego wypoczynku i zdrowego stylu życia, – Lepsze wykorzystanie i promocja walorów przyrodniczo – kulturowych gminy Milejczyce, – Zwiększenie liczby turystów odwiedzających gminę, – Rozwój przedsiębiorczości. 		
5. Typy działań, fazy realizacji projektu:		
<ul style="list-style-type: none"> – Etap I – analiza dotycząca terenu inwestycji, opracowanie dokumentacji i kosztorysów; – Etap II – promocja terenów inwestycyjnych i poszukiwanie źródła finansowania; 		
6. Harmonogram:	10. Instytucja/podmiot odpowiedzialny:	
2019 - 2021	Gmina Milejczyce,	
7. Zasięg projektu:	11. Przewidywani Partnerzy	
Obszar rewitalizacji - Milejczyce	Organizacje pozarządowe, Przedsiębiorcy	
8. Wskaźniki:	12. Przewidywane źródła finansowania:	
<ul style="list-style-type: none"> – Zwiększenie liczby turystów - os. – Liczba powstałej infrastruktury - szt. 	środki własne – budżet gminy Milejczyce, środki zewnętrzne – fundusze UE,	
9. Odbiorcy/beneficjenci projektu:	13. Szacunkowy koszt przedsięwzięcia:	
Mieszkańcy obszarów rewitalizacji, mieszkańcy gminy, turyści	<ul style="list-style-type: none"> – zł/rok 	

GMINNY PROGRAM REWITALIZACJI GMINY MILEJCZYCE

1. Tytuł projektu:	Numer	9
Rewitalizacja synagogi wraz z parkiem		
2. Cel strategiczny:		
Cel 1. Rozwój kapitału społecznego		
Cel 2. Rozwój przedsiębiorczości oraz wspieranie zatrudnienia		
Cel 3. Wzrost spójności terytorialnej obszaru i dostępu do wysokiej jakości infrastruktury		
3. Problem na jaki odpowiada projekt:		
<ul style="list-style-type: none"> – Niewystarczający dostęp do infrastruktury turystycznej oraz kulturowej, – Zły stan techniczny budynków użyteczności publicznej, – Niski poziom aktywności społecznej, – Niski poziom przedsiębiorczości. 		
4. Cele projektu, wpływ na rozwój lokalny/regionalny:		
<ul style="list-style-type: none"> – Remont i modernizacja budynku synagogi, – Rozszerzenie oferty turystycznej oraz kulturowej, – Pobudzenie rozwoju gospodarczego, poprzez rozwój atrakcyjności gminy, – Powstanie produktu turystycznego, – Promocja gminy. 		
5. Typy działań, fazy realizacji projektu:		
Remont i modernizacja synagogi. Zagospodarowanie przestrzeni wokół synagogi. Stworzenie produktu turystycznego. Dostosowanie obiektu do potrzeb osób niepełnosprawnych.		
6. Harmonogram:	10. Instytucja/podmiot odpowiedzialny:	
2020 - 2022	Gmina Milejczyce,	
7. Zasięg projektu:	11. Przewidywani Partnerzy	
Obszar rewitalizacji - Milejczyce	Organizacje pozarządowe, Przedsiębiorcy	
8. Wskaźniki:	12. Przewidywane źródła finansowania:	
<ul style="list-style-type: none"> – Liczba wyremontowanych budynków - szt. 	środki własne – budżet gminy Milejczyce, środki zewnętrzne – fundusze UE,	
9. Odbiorcy/beneficjenci projektu:	13. Szacunkowy koszt przedsięwzięcia:	
Mieszkańcy obszarów rewitalizacji, mieszkańcy gminy, turyści	<ul style="list-style-type: none"> – zł/rok 	

GMINNY PROGRAM REWITALIZACJI GMINY MILEJCZYCE

1. Tytuł projektu:	Numer	10
Termomodernizacja i remont budynku szkoły w Milejczyce		
2. Cel strategiczny:		
Cel 1. Rozwój kapitału społecznego		
Cel 3. Wzrost spójności terytorialnej obszaru i dostępu do wysokiej jakości infrastruktury		
3. Problem na jaki odpowiada projekt:		
<ul style="list-style-type: none"> – Zły stan zdrowia mieszkańców, – Niewystarczający dostęp do infrastruktury edukacyjnej. – Zły stan techniczny budynków użyteczności publicznej. 		
4. Cele projektu, wpływ na rozwój lokalny/regionalny:		
<ul style="list-style-type: none"> – Poprawa warunków do nauki, – Zmniejszenie wartości rocznego zapotrzebowania na energię budynku użyteczności publicznej, – Obniżenie kosztów zużycia energii oraz paliw konwencjonalnych poprzez redukcję lub ograniczenie ich zużycia, co spowoduje wystąpienie ekonomicznych oszczędności w budżecie Gminy, – Wzrost komfortu życia mieszkańców Gminy poprzez poprawę jakości powietrza i warunków do życia, co w konsekwencji przyczyni się do ograniczenia degradacji środowiska i wpłynie na rozwój form aktywności społecznej, – Poprawa estetyczna okolicy. 		
5. Typy działań, fazy realizacji projektu:		
Przeprowadzenie głębokiej termomodernizacji budynku szkoły.		
6. Harmonogram:	10. Instytucja/podmiot odpowiedzialny:	
2019 - 2020	Gmina Milejczyce,	
7. Zasięg projektu:	11. Przewidywani Partnerzy	
Obszar rewitalizacji - Milejczyce	-	
8. Wskaźniki:	12. Przewidywane źródła finansowania:	
<ul style="list-style-type: none"> – Liczba wyremontowanych budynków - szt. 	środki własne – budżet gminy Milejczyce, środki zewnętrzne – fundusze UE,	
9. Odbiorcy/beneficjenci projektu:	13. Szacunkowy koszt przedsięwzięcia:	
Mieszkańcy obszarów rewitalizacji, mieszkańcy gminy,	<ul style="list-style-type: none"> – zł/rok 	

GMINNY PROGRAM REWITALIZACJI GMINY MILEJCZYCE

1. Tytuł projektu:	Numer	11
Remont budynku Urzędu Gminy		
2. Cel strategiczny:		
Cel 1. Rozwój kapitału społecznego		
Cel 3. Wzrost spójności terytorialnej obszaru i dostępu do wysokiej jakości infrastruktury		
3. Problem na jaki odpowiada projekt:		
<ul style="list-style-type: none"> – Zły stan zdrowia mieszkańców, – Zły stan techniczny budynków użyteczności publicznej. 		
4. Cele projektu, wpływ na rozwój lokalny/regionalny:		
<ul style="list-style-type: none"> – Poprawa warunków pracy urzędu, – Zmniejszenie wartości rocznego zapotrzebowania na energię budynku użyteczności publicznej, – Obniżenie kosztów zużycia energii oraz paliw konwencjonalnych poprzez redukcję lub ograniczenie ich zużycia, co spowoduje wystąpienie ekonomicznych oszczędności w budżecie Gminy, – Wzrost komfortu życia mieszkańców Gminy poprzez poprawę jakości powietrza i warunków do życia, co w konsekwencji przyczyni się do ograniczenia degradacji środowiska i wpłynie na rozwój form aktywności społecznej, – Poprawa estetyczna okolicy. 		
5. Typy działań, fazy realizacji projektu:		
Przeprowadzenie głębokiej termomodernizacji budynku szkoły.		
6. Harmonogram:	10. Instytucja/podmiot odpowiedzialny:	
2019 - 2020	Gmina Milejczyce,	
7. Zasięg projektu:	11. Przewidywani Partnerzy	
Obszar rewitalizacji - Milejczyce	-	
8. Wskaźniki:	12. Przewidywane źródła finansowania:	
<ul style="list-style-type: none"> – Liczba wyremontowanych budynków - szt. 	<ul style="list-style-type: none"> środki własne – budżet gminy Milejczyce, środki zewnętrzne – fundusze UE, 	
9. Odbiorcy/beneficjenci projektu:	13. Szacunkowy koszt przedsięwzięcia:	
Mieszkańcy obszarów rewitalizacji, mieszkańcy gminy,	<ul style="list-style-type: none"> – zł/rok 	

GMINNY PROGRAM REWITALIZACJI GMINY MILEJCZYCE

1. Tytuł projektu:	Numer	12
Remont boiska szkolnego oraz zakup sprzętu sportowego		
2. Cel strategiczny:		
Cel 1. Rozwój kapitału społecznego		
Cel 3. Wzrost spójności terytorialnej obszaru i dostępu do wysokiej jakości infrastruktury		
3. Problem na jaki odpowiada projekt:		
<ul style="list-style-type: none"> – Zły stan zdrowia mieszkańców, – Niski poziom aktywności społecznej, – Niewystarczający dostęp do infrastruktury sportowo - rekreacyjnej, – Zły stan techniczny infrastruktury sportowo - rekreacyjnej. 		
4. Cele projektu, wpływ na rozwój lokalny/regionalny:		
<ul style="list-style-type: none"> – Wzrost liczby osób, które uprawiają sport, – Stworzenie alternatywy do spędzania wolnego czasu, – Ułatwienia prowadzenia lekcji wychowania fizycznego oraz uatrakcyjnienia wizerunku szkoły na rynku edukacyjnym, – Poprawa dostępności do bazy sportowej, co pozwoli na bardziej skuteczną promocję zdrowego stylu życia, zarówno wśród dzieci, młodzieży, jak i dorosłych mieszkańców gminy. – W dłuższej perspektywie czasowej projekt wpłynie pozytywnie na poprawę kondycji i przede wszystkim stanu zdrowia osób korzystających z boiska, – Projekt będzie popularyzował sport wśród społeczności i wpływał na rozwój młodych talentów sportowych. 		
5. Typy działań, fazy realizacji projektu:		
Remont boiska szkolnego oraz zakup sprzętu sportowego.		
6. Harmonogram:	10. Instytucja/podmiot odpowiedzialny:	
2019 - 2020	Gmina Milejczyce,	
7. Zasięg projektu:	11. Przewidywani Partnerzy	
Obszar rewitalizacji - Milejczyce	Organizacje pozarządowe, Zespół Szkół w Milejczycach	
8. Wskaźniki:	12. Przewidywane źródła finansowania:	
<ul style="list-style-type: none"> – Liczba wyremontowanych budynków - szt. – Liczba zakupionego sprzętu – szt. 	środki własne – budżet gminy Milejczyce, środki zewnętrzne – fundusze UE,	
9. Odbiorcy/beneficjenci projektu:	13. Szacunkowy koszt przedsięwzięcia:	
Mieszkańcy obszarów rewitalizacji, mieszkańcy gminy,	– zł/rok	

GMINNY PROGRAM REWITALIZACJI GMINY MILEJCZYCE

1. Tytuł projektu:	Numer	13
Remont i modernizacja świetlicy w Rogaczach		
2. Cel strategiczny:		
Cel 1. Rozwój kapitału społecznego		
Cel 3. Wzrost spójności terytorialnej obszaru i dostępu do wysokiej jakości infrastruktury		
3. Problem na jaki odpowiada projekt:		
<ul style="list-style-type: none"> – Niski poziom aktywności społecznej, – Niewystarczający dostęp do infrastruktury kulturowej oraz oświatowej, – Brak miejsca do realizacji działań z zakresu aktywizacji, edukacji oraz rekreacji, – Zły stan techniczny budynków użyteczności publicznej. 		
4. Cele projektu, wpływ na rozwój lokalny/regionalny:		
Celem projektu jest podniesienie atrakcyjności wsi oraz poprawa jakości życia poprzez stworzenie miejsc do aktywnego wypoczynku, wspólnego spędzania czasu wolnego, organizacji imprez, co spowoduje zaspokojenie potrzeb społecznych i kulturalnych na obszarach wsi i wpłynie na odbudowę więzi międzyludzkich.		
5. Typy działań, fazy realizacji projektu:		
Wykonanie kapitalnego remontu wewnątrz budynku świetlicy, elewacji budynku, wymiana wszystkich instalacji sanitarnych i elektrycznych oraz założenie terenów zielonych wokół świetlicy. Dostosowanie obiektu do potrzeb osób niepełnosprawnych.		
6. Harmonogram:	10. Instytucja/podmiot odpowiedzialny:	
2019 - 2020	Gmina Milejczyce,	
7. Zasięg projektu:	11. Przewidywani Partnerzy	
Obszar rewitalizacji - Mikulicze oraz Rogacze	Organizacje pozarządowe, Zespół Szkół w Milejczycach	
8. Wskaźniki:	12. Przewidywane źródła finansowania:	
<ul style="list-style-type: none"> – Liczba wyremontowanych budynków - szt.. 	środki własne – budżet gminy Milejczyce, środki zewnętrzne – fundusze UE,	
9. Odbiorcy/beneficjenci projektu:	13. Szacunkowy koszt przedsięwzięcia:	
Mieszkańcy obszarów rewitalizacji, mieszkańcy gminy,	– zł/rok	

GMINNY PROGRAM REWITALIZACJI GMINY MILEJCZYCE

1. Tytuł projektu:		Numer	14
Remont i modernizacja świetlicy w Mikuliczach			
2. Cel strategiczny:			
Cel 1. Rozwój kapitału społecznego			
Cel 3. Wzrost spójności terytorialnej obszaru i dostępu do wysokiej jakości infrastruktury			
3. Problem na jaki odpowiada projekt:			
<ul style="list-style-type: none"> – Niski poziom aktywności społecznej, – Niewystarczający dostęp do infrastruktury kulturowej oraz oświatowej, – Brak miejsca do realizacji działań z zakresu aktywizacji, edukacji oraz rekreacji, – Zły stan techniczny budynków użyteczności publicznej. 			
4. Cele projektu, wpływ na rozwój lokalny/regionalny:			
Celem projektu jest podniesienie atrakcyjności wsi oraz poprawa jakości życia poprzez stworzenie miejsc do aktywnego wypoczynku ,wspólnego spędzania czasu wolnego, organizacji imprez , co spowoduje zaspokojenie potrzeb społecznych i kulturalnych na obszarach wsi i wpłynie na odbudowę więzi międzyludzkich.			
5. Typy działań, fazy realizacji projektu:			
Wykonanie kapitalnego remontu wewnątrz budynku świetlicy, elewacji budynku, wymiana wszystkich instalacji sanitarnych i elektrycznych oraz założenie terenów zielonych wokół świetlicy. Dostosowanie obiektu do potrzeb osób niepełnosprawnych.			
6. Harmonogram:		10. Instytucja/podmiot odpowiedzialny:	
2020 - 2021		Gmina Milejczyce,	
7. Zasięg projektu:		11. Przewidywani Partnerzy	
Obszar rewitalizacji - Mikulicze oraz Rogacze		Organizacje pozarządowe, Zespół Szkół w Milejczycach	
8. Wskaźniki:		12. Przewidywane źródła finansowania:	
<ul style="list-style-type: none"> – Liczba wyremontowanych budynków - szt.. 		środki własne – budżet gminy Milejczyce, środki zewnętrzne – fundusze UE,	
9. Odbiorcy/beneficjenci projektu:		13. Szacunkowy koszt przedsięwzięcia:	
Mieszkańcy obszarów rewitalizacji, mieszkańcy gminy,		– zł/rok	

GMINNY PROGRAM REWITALIZACJI GMINY MILEJCZYCE

1. Tytuł projektu:	Numer	15
Modernizacja i wyposażenie lokalnego miejsca do handlu		
2. Cel strategiczny:		
Cel 1. Rozwój kapitału społecznego		
Cel 2. Rozwój przedsiębiorczości oraz wspieranie zatrudnienia		
Cel 3. Wzrost spójności terytorialnej obszaru i dostępu do wysokiej jakości infrastruktury		
3. Problem na jaki odpowiada projekt:		
<ul style="list-style-type: none"> – Niski poziom kreatywności, pomysłowości oraz przedsiębiorczości, – Niski poziom aktywności społecznej, – Nieufność międzyludzka, – Bezrobocie, ubóstwo, wykluczenie społeczne, – Niewystarczająca liczba zarejestrowanych podmiotów gospodarczych. 		
4. Cele projektu, wpływ na rozwój lokalny/regionalny:		
Celem projektu jest:		
<ul style="list-style-type: none"> – zapewnienie dostępu dla mieszkańców gminy oraz mieszkańców obszaru rewitalizacji do miejsc sprzedaży produktów lokalnych, – rozwój lokalnej przedsiębiorczości, – stworzenie możliwości do sprzedaży produktów lokalnych w miejscach do tego wyznaczonych spełniających normy i standardy krajowe. 		
<p>Wykorzystanie potencjału inwestycyjnego gminy do budowy gospodarczej przewagi konkurencyjnej, a co za tym idzie stworzenie nowych miejsc pracy oraz spadek bezrobocia.</p> <p>Budowa targowiska obsługującego cały obszar gminy, poprawa zagospodarowania centrów miejscowości, upowszechnianie dorobku kultury i zwiększanie obecności kultury w życiu codziennym społeczności lokalnej.</p>		
5. Typy działań, fazy realizacji projektu:		
Modernizacja istniejącego miejsca. Remont i budowa podstawowej infrastruktury.		
6. Harmonogram:	10. Instytucja/podmiot odpowiedzialny:	
2021 - 2022	Gmina Milejczyce	
7. Zasięg projektu:	11. Przewidywani Partnerzy	
Obszar rewitalizacji - Milejczyce	Organizacje pozarządowe, przedsiębiorcy	
8. Wskaźniki:	12. Przewidywane źródła finansowania:	
<ul style="list-style-type: none"> – Liczba zmodernizowanych obiektów - szt. – Liczba powstałej infrastruktury - szt. 	środki własne – budżet gminy Milejczyce, środki zewnętrzne – fundusze UE,	
9. Odbiorcy/beneficjenci projektu:	13. Szacunkowy koszt przedsięwzięcia:	
Mieszkańcy obszarów rewitalizacji, mieszkańcy gminy.	<ul style="list-style-type: none"> – zł/rok 	

GMINNY PROGRAM REWITALIZACJI GMINY MILEJCZYCE

1. Tytuł projektu:	Numer	16
Modernizacja odcinka drogi Pokaniewo – Pokaniewo Kolonia przy Stawach		
2. Cel strategiczny:		
Cel 1. Rozwój kapitału społecznego		
Cel 2. Rozwój przedsiębiorczości oraz wspieranie zatrudnienia		
Cel 3. Wzrost spójności terytorialnej obszaru i dostępu do wysokiej jakości infrastruktury		
3. Problem na jaki odpowiada projekt:		
<ul style="list-style-type: none"> – Bezrobocie, – Niski poziom kreatywności, pomysłowości oraz przedsiębiorczości, – Nieufność międzyludzka, – Bezrobocie, ubóstwo, wykluczenie społeczne, – Niewystarczająca liczba zarejestrowanych podmiotów gospodarczych. 		
4. Cele projektu, wpływ na rozwój lokalny/regionalny:		
Celem projektu jest:		
<ul style="list-style-type: none"> – rozwój lokalnej przedsiębiorczości, – zapewnienie dostępu dla mieszkańców gminy oraz mieszkańców obszaru rewitalizacji do wypoczynku i spędzenia czasu wolnego, – wykorzystanie potencjału regionu, – poprawa atrakcyjności gminy, stworzenie produktu turystycznego. 		
<p>Cele zadania zrealizowane zostaną przez przebudowę drogi gminnej, która umożliwi dojazd do prosperujących przedsiębiorstw oraz do „stawów rybnych w Pokaniewie. Stworzenie odpowiedniej infrastruktury drogowej wpłynie pozytywnie na przedsiębiorstwa tam zlokalizowane, umożliwiając im dalszy rozwój. Dodatkowo teren ten ze względu na lokalizację stawów rybnych znany jest w na terenie całej gminy i poza jej granicami. Miejsce to może stać się produktem turystycznym gminy, promującym region oraz wpływającym na zwiększenie ruchu turystycznego, a to pozytywnie wpłynie na rozwój przedsiębiorczości w gminie.</p> <p>Pomimo lokalizacji inwestycji poza obszarem rewitalizacji (obszar zdegradowany), ze względu na potencjał projektu i pozytywny wpływ na rozwój całej gminy projekt został zakwalifikowany do Gminnego Programu Rewitalizacji.</p>		
5. Typy działań, fazy realizacji projektu:		
Wykonanie podbudowy. Położenie warstwy asfaltowej. Wykonanie zjazdów na posesje.		
6. Harmonogram:	10. Instytucja/podmiot odpowiedzialny:	
2021 - 2022	Gmina Milejczyce	
7. Zasięg projektu:	11. Przewidywani Partnerzy	
Obszar zdegradowany – Pokaniewo	-	
8. Wskaźniki:	12. Przewidywane źródła finansowania:	
<ul style="list-style-type: none"> – Ilość wyremontowanych dróg – km. 	środki własne – budżet gminy Milejczyce, środki zewnętrzne – fundusze UE,	
9. Odbiorcy/beneficjenci projektu:	13. Szacunkowy koszt przedsięwzięcia:	
Mieszkańcy obszarów rewitalizacji, mieszkańcy gminy.	500 000zł/rok	

GMINNY PROGRAM REWITALIZACJI GMINY MILEJCZYCE

1. Tytuł projektu:	Numer	17
Remont i modernizacja świetlicy w Wałkach		
2. Cel strategiczny:		
Cel 1. Rozwój kapitału społecznego		
Cel 3. Wzrost spójności terytorialnej obszaru i dostępu do wysokiej jakości infrastruktury		
3. Problem na jaki odpowiada projekt:		
<ul style="list-style-type: none"> – Niski poziom aktywności społecznej, – Niewystarczający dostęp do infrastruktury kulturowej oraz oświatowej, – Brak miejsca do realizacji działań z zakresu aktywizacji, edukacji oraz rekreacji, – Zły stan techniczny budynków użyteczności publicznej. 		
4. Cele projektu, wpływ na rozwój lokalny/regionalny:		
Celem projektu jest podniesienie atrakcyjności wsi oraz poprawa jakości życia poprzez stworzenie miejsc do aktywnego wypoczynku ,wspólnego spędzania czasu wolnego, organizacji imprez , co spowoduje zaspokojenie potrzeb społecznych i kulturalnych na obszarach wsi i wpłynie na odbudowę więzi międzyludzkich.		
5. Typy działań, fazy realizacji projektu:		
Wykonanie kapitalnego remontu wewnątrz budynku świetlicy, elewacji budynku, wymiana wszystkich instalacji sanitarnych i elektrycznych oraz założenie terenów zielonych wokół świetlicy. Dostosowanie obiektu do potrzeb osób niepełnosprawnych.		
6. Harmonogram:	10. Instytucja/podmiot odpowiedzialny:	
2020 - 2021	Gmina Milejczyce,	
7. Zasięg projektu:	11. Przewidywani Partnerzy	
Obszar rewitalizacji - Wałki oraz Choroszczewo	Organizacje pozarządowe.	
8. Wskaźniki:	12. Przewidywane źródła finansowania:	
<ul style="list-style-type: none"> – Liczba wyremontowanych budynków - szt.. 	środki własne – budżet gminy Milejczyce, środki zewnętrzne – fundusze UE,	
9. Odbiorcy/beneficjenci projektu:	13. Szacunkowy koszt przedsięwzięcia:	
Mieszkańcy obszarów rewitalizacji, mieszkańcy gminy,	– zł/rok	

10. System realizacji (wdrażania) Programu Rewitalizacji

Tabela 32. Harmonogram realizacji projektów

Lp.	Symbol	Tytuł działania	Lata realizacji					
			2018	2019	2020	2021	2022	2023
1.	P1	Aktywizacja zawodowa	x	x	x	x	x	x
2.	P2	Rozwój przedsiębiorczości i kwalifikacji zawodowych	x	x	x	x	x	x
3.	P3	Rozwój oferty turystycznej	x	x	x	x		
4.	P4	Przeciwdziałanie uzależnieniom	x	x	x	x	x	x
5.	P5	Aktywizacja społeczna seniorów	x	x	x	x	x	x
6.	P6	Promocja zdrowego stylu życia	x	x	x	x	x	x
7.	P7	Aktywizacja i integracja społeczna	x	x	x	x	x	x
8.	P8	Rekultywacja zbiornika retencyjnego "WAŁ"		x	x	x		
9.	P9	Rewitalizacja synagogi wraz z parkiem			x	x	x	
10.	P10	Termomodernizacja i remont budynku szkoły w Milejczycach		x	x			
11.	P11	Remont budynku Urzędu Gminy		x	x			
12.	P12	Remont boiska szkolnego oraz zakup sprzętu sportowego		x	x			
13.	P13	Remont i modernizacja świetlicy w Rogaczach		x	x			
14.	P14	Remont i modernizacja świetlicy w Mikuliczach			x	x		
15.	P15	Modernizacja i wyposażenie lokalnego miejsca do handlu				x	x	
16.	P16	Modernizacja odcinka drogi Pokaniewo – Pokaniewo Kolonia przy Stawach				x	x	
17.	P17	Remont i modernizacja świetlicy w Wałkach			x	x		

Źródło: Opracowanie własne

Pierwszym etapem wdrożenia Gminnego Programu Rewitalizacji gminy Milejczyce będzie przyjęcie Programu stosowną uchwałą Rady Gminy. Ewentualność nowelizacji dokumentu również wiązała się będzie z przyjęciem odpowiedniej uchwały. Wszelkie dokumenty ewaluacyjne, sprawozdania z realizacji inwestycji oraz sprawozdania okresowe realizacji Programu będą adresowane do Rady Gminy.

Wdrażanie Gminnego Programu Rewitalizacji wymaga zaangażowania lokalnych partnerów z sektorów: publicznego, społecznego i gospodarczego. Realizacja niniejszego programu wiązać się będzie z udziałem podmiotu zarządzającego i koordynującego poszczególne działania, a także monitoringiem i oceną programu.

Głównym zadaniem organów gminy Milejczyce w zarządzaniu Gminnym Programem Rewitalizacji jest jego ukierunkowanie, uchwalenie, kontrolowanie i ocena z punktu widzenia lokalnej strategii rozwoju. Jest to wyjątkowo istotne z uwagi na znaczenie realizacji Programu

GMINNY PROGRAM REWITALIZACJI GMINY MILEJCZYCE

dla sprawnej implementacji pozostałych instrumentów rozwoju gminy, a także np. dla możliwości pozyskiwania środków z funduszy strukturalnych, itp.

Szczególne znaczenie odgrywać w tym względzie będzie wyodrębniona jednostka, tj. Komitet Rewitalizacji, będący forum współpracy i dialogu interesariuszy z organami gminy Milejczyce w sprawach dotyczących przygotowania, prowadzenia i oceny rewitalizacji. Pełnić będzie również funkcję opiniodawczo-doradczą wójta. Zasady wyznaczania składu oraz zasady działania Komitetu Rewitalizacji (w tym koszty zarządzania Gminnym Programem Rewitalizacji Gminy Milejczyce) zapewniające wyłanianie przez interesariuszy ich przedstawicieli, określi w drodze uchwały Rada Gminy w terminie nie dłuższym niż 3 miesiące, licząc od dnia uchwalenia Gminnego Programu Rewitalizacji. Podjęcie przedmiotowej uchwały poprzedzone zostanie konsultacjami społecznymi. Po przyjęciu uchwały, poszczególni członkowie Komitetu Rewitalizacji niezwłocznie zostaną powołani przez Wójta Gminy Milejczyce.

W skład Komitetu Rewitalizacji mogą zostać powołani m.in.:

- 2 reprezentantów Wójta Gminy, w tym Przewodniczący oraz Sekretarz,
- 1 reprezentant Rady Gminy,
- 1 reprezentant organizacji społecznych (lokalnych stowarzyszeń, OSP, klubów sportowych),
- 1 reprezentant lokalnych przedsiębiorców.

Zadania Komitetu Rewitalizacji obejmować będą m.in.:

- koordynowanie realizacji Gminnego Programu Rewitalizacji w zakresie przestrzegania zasad wdrożenia zarówno o charakterze wewnętrznym, przyjętym w uchwale Rady Gminy, jak i zewnętrznym, związanym z finansowaniem projektów rewitalizacyjnych ze środków unijnych,
- opiniowanie propozycji zmian przedstawianych przez Wójta Radzie Gminy w zakresie Gminnego Programu Rewitalizacji,
- planowanie zmian w oparciu o elastyczność programu oraz możliwość pojawienia się nowych partnerów zainteresowanych nowymi projektami rewitalizacyjnymi,
- opiniowanie wniosków przedkładanych przez beneficjentów/partnerów realizujących określone projekty rewitalizacyjne,
- promowanie działań rewitalizacyjnych i rozwijanie komunikacji społecznej w sektorach: publicznym, społecznym i gospodarczym, celem rozszerzania partnerstwa i partycypacji społecznej,
- współpraca z Wójtem w zakresie monitoringu Gminnego Programu Rewitalizacji.

Ze względu na cel i charakter Gminny Program Rewitalizacji Gminy Milejczyce ma formułę otwartą, tzn. że w przypadku zmiany wymogów prawnych, pojawiania się nowych problemów oraz wykreowaniu nowych projektów – będzie on aktualizowany. Projekty odpowiadające na zidentyfikowane problemy będą systematycznie przygotowywane w całym okresie

GMINNY PROGRAM REWITALIZACJI GMINY MILEJCZYCE

wdrożeniowym. Ich konkretni odbiorcy i zakres determinowane będą: aktualnymi warunkami sytuacji społeczno-gospodarczej gminy, potrzebami i oczekiwaniami mieszkańców obszarów kryzysowych, poziomem zaangażowania podmiotów lokalnych w planowane działania, możliwościami budżetu gminy oraz dostępnością środków zewnętrznych.

Komitet Rewitalizacji jako koordynator i inicjator współpracy pomiędzy interesariuszami z obszaru poddawanego rewitalizacji odpowiedzialny będzie za zapewnienie partycypacji społecznej w zakresie projektów rewitalizacyjnych. Pozwoli to społeczności lokalnej na aktywny udział w kształtowaniu przestrzeni wokół siebie, a także działanie na rzecz własnych interesów. Ponadto społeczność lokalna jest w stanie dostarczyć istotnych i rzetelnych informacji nt. potrzeb i problemów na obszarze, które są trudne lub wręcz niemożliwe do wychycenia podczas przeprowadzania wstępnych analiz. Należy zatem umożliwić wymianę informacji i dyskusję o tym, jaki kształt powinna przybrać rewitalizacja. W dialogu powinno uczestniczyć jak najwięcej podmiotów zainteresowanych udziałem w Programie: organizacje pożytku publicznego, stowarzyszenia, przedsiębiorcy, spółdzielnie, mieszkańcy gminy Milejczyce.

Instrumentami służącymi do promowania działań rewitalizacyjnych będą m. in.:

- zebrania w poszczególnych miejscowościach, zwłaszcza z mieszkańcami obszaru rewitalizowanego,
- informacje o realizowanych bądź zakończonych projektach rewitalizacyjnych przekazywane za pośrednictwem tablic ogłoszeń oraz strony internetowej gminy Milejczyce,
- spotkania, warsztaty, konsultacje projektów z potencjalnymi partnerami społecznymi i gospodarczymi,
- informatory, ulotki, informacje w prasie,
- poczta elektroniczna.

O rozpoczęciu konsultacji społecznych oraz o formach, w jakich będą prowadzone, powiadamia się nie później niż na 7 dni przed terminem ich przeprowadzenia, w sposób zapewniający udział możliwie szerokiego grona interesariuszy, co najmniej poprzez obwieszczenie, ogłoszenie w sposób zwyczajowo przyjęty w gminie oraz ogłoszenie na stronie podmiotowej Biuletynu Informacji Publicznej gminy.

Formami konsultacji społecznych są:

- zbieranie uwag w postaci papierowej lub elektronicznej, w tym za pomocą środków komunikacji elektronicznej, w szczególności poczty elektronicznej lub formularzy zamieszczonych na stronie podmiotowej Biuletynu Informacji Publicznej gminy;
- spotkania, debaty, warsztaty, spacer studyjny, ankiety, wywiady, wykorzystanie grup przedstawicielskich lub zbieranie uwag ustnych.

Konsultacje społeczne prowadzi się z wykorzystaniem co najmniej dwóch form opisanych powyżej. Termin wyznaczony na składanie uwag nie może być krótszy niż 30 dni od dnia

GMINNY PROGRAM REWITALIZACJI GMINY MILEJCZYCE

powiadomienia o terminie konsultacji. Konsultacje społeczne prowadzi się w sposób ułatwiający zrozumienie prezentowanych treści i odniesienie się do nich, a w przypadku gdy jest to uzasadnione specyfiką konsultowanych treści, z użyciem wizualizacji oraz sporządzonych w języku niespecjalistycznym skrótów i zestawień informacji zawartych w dokumentach poddawanych konsultacjom. Niezwłocznie po zakończeniu każdej z form konsultacji społecznych opracowuje się informację podsumowującą jej przebieg, zawierającą dane o miejscu i czasie jej przeprowadzenia i omówienie jej przebiegu, wraz ze wskazaniem ewentualnych uwag.



11. System monitoringu i oceny skuteczności działań oraz system wprowadzania modyfikacji w reakcji na zmiany w otoczeniu programu

Wdrożenie Gminnego Programu Rewitalizacji wiąże się z koniecznością zaplanowania, realizacji oraz ewaluacji szeregu inicjatyw i inwestycji. W celu zapewnienia jak najsprawniejszego wykonania założonych działań niezbędne jest prowadzenie ciągłego monitoringu połączonego z ewaluacją, który pozwoli na zweryfikowanie czy wszystkie założenia Gminnego Programu Rewitalizacji są realizowane zgodnie z planem, czy konieczne jest podjęcie kroków korygujących.

Instytucjonalną strukturę systemu monitorowania i ewaluacji Programu Rewitalizacji Gminy Milejczyce tworzą:

- Wójt - bieżąca organizacja i nadzór nad realizacją GPR oraz podmiotów zaangażowanych w ten proces.
- Rada Gminy Milejczyce,
- Komitet Rewitalizacji
- Wydział Urzędu Gminy, mający w kompetencjach nadzór nad Programem – pełniący rolę centrum koordynacyjnego ds. monitorowania i realizacji Programu Rewitalizacji,
- Inne wydziały Urzędu Gminy i jednostki gminne – pełniące rolę:
 - jednostek realizujących konkretne kierunki interwencji Programu, będące w bezpośrednich kompetencjach samorządu gminnego, i zarazem jednostek monitorujących te kierunki interwencji ze strony gminy Milejczyce (sprawozdania składane do wydziału Urzędu Gminy, mającego w kompetencjach nadzór nad Programem);
 - jednostek monitorujących ze strony gminy Milejczyce te kierunki interwencji, które są w kompetencjach innych JST (samorządów powiatowego i regionalnego, administracji rządowej, itp.) bądź innych podmiotów, np. organizacji pozarządowych – uzyskiwanie danych i informacji oraz przekazywanie ich do wydziału Urzędu Gminy, mającego w kompetencjach nadzór nad Programem.

W celu zapewnienia prawidłowości realizacji Gminnego Programu Rewitalizacji konieczne jest zastosowanie systemu monitorowania postępów. Monitorowanie polegać będzie na systematycznym pozyskiwaniu i analizowaniu danych dotyczących realizacji poszczególnych projektów. Analiza danych ilościowych i jakościowych umożliwi odpowiednio wczesne wykrywanie niezgodności, a także umożliwi prewencję możliwych do przewidzenia komplikacji. Zastosowane będą dwie formy monitoringu:

- Monitoring rzeczowy – polegać będzie na bieżącej inspekcji przeprowadzanych w danym czasie inwestycji, pozyskiwaniu informacji nt. postępów w ich realizacji, zapewnieniu zgodności z założeniami Gminnego Programu Rewitalizacji.

GMINNY PROGRAM REWITALIZACJI GMINY MILEJCZYCE

- Monitoring finansowy – umożliwi kontrolę finansowych aspektów inwestycji oraz zapewni trwałość osiągniętych rezultatów. Dodatkowym aspektem monitoringu finansowego będzie pomoc partnerom uczestniczącym w rewitalizacji w uzyskaniu informacji nt. możliwych źródeł finansowania zewnętrznego inwestycji.

Poszczególne inwestycje będą objęte jednakowym systemem ewaluacji. Odpowiedzialny za to będzie Komitet Rewitalizacji. Będzie on dokonywał ewaluacji poszczególnych projektów, a także corocznej ewaluacji realizacji założeń Gminnego Programu Rewitalizacji. W roku 2023 zostanie przeprowadzona kompleksowa ocena efektów realizacji, porównanie osiągniętych wskaźników, a także zostaną podjęte kroki w celu wyznaczenia kierunków rewitalizacji na następne lata. Komitet Rewitalizacji wykona wzór karty oceny projektów, która będzie wypełniana przez poszczególne podmioty wykonawcze po zakończeniu realizacji projektu. Umożliwi to skwantyfikowanie wskaźników z perspektywy pojedynczej inwestycji, co z kolei umożliwi opisanie i porównanie efektów w sposób jednoznaczny i przejrzysty. Mając do dyspozycji karty projektów zrealizowanych już inwestycji, ocenić będzie można ich skuteczność, oszacować zagrożenia i szanse inwestycji o zbliżonym charakterze. Stanowić to będzie punkt odniesienia w następnych latach procesu rewitalizacji i pozwoli nadać mu pożądany kierunek oraz uniknąć błędów dotychczas popełnionych.

Pod względem czasowym przewiduje się przeprowadzenie następujących form ewaluacji:

- **Raporty roczne** – W ramach monitoringu i ewaluacji zakłada się opracowywanie corocznych raportów. W ramach tych dokumentów zostaną przedstawione istotne informacje o stopniu jego zarówno rzeczowej jak i finansowej realizacji ze szczególnym uwzględnieniem przyjętych wskaźników. Rada Miasta po zapoznaniu się z tymi sprawozdaniem będzie mogła podjąć uchwałę o wprowadzeniu ewentualnych zmian w obowiązującym Gminnym Programie Rewitalizacji.
- **Mid-term** – po upływie połowy okresu obowiązywania Gminnego Programu Rewitalizacji w roku 2020 zostanie przeprowadzona ewaluacja pozwalająca na zweryfikowanie czy stopień realizacji założonych inwestycji wskazuje na zagrożenie przekroczenia przyjętego harmonogramu lub czy istnieje ryzyko wystąpienia poważnych przeszkód, które mogą utrudnić dalsze prace nad wykonaniem Programu.
- **Ex-post** – po zakończeniu wdrażania Gminnego Programu Rewitalizacji planowane jest przygotowanie dodatkowego raportu podsumowującego wszystkie podjęte działania i oceniającego czy udało się zrealizować wszystkie założone cele. Raport ten jest szczególnie istotny, gdyż wynikające z niego rekomendacje pozwolą na sprawniejszą realizację Gminnego Programu Rewitalizacji obowiązującego w kolejnej perspektywie czasowej.

Tabela 33. Harmonogram monitoringu i ewaluacji

	2018	2019	2020	2021	2022	2023
Monitoring roczny						
Mid - term						

GMINNY PROGRAM REWITALIZACJI GMINY MILEJCZYCE

Ex-post			
---------	--	--	--

Źródło: Opracowanie własne

Założeniem systemu monitoringu jest ocena przyjętej logiki interwencji, zgodnie z którą wykorzystywane zasoby mają przyczynić się do wypracowania określonych działań, przez co zostaną osiągnięte odpowiednie rezultaty.

W poniższych tabelach przedstawiono zbiór wskaźników, które posłużą do określenia poziomu realizacji celów GPR oraz do diagnozowania zmian sytuacji na obszarze rewitalizacji.

Tabela 34. Wskaźniki

Lp.	Symbol	Tytuł działania	Wskaźniki
1.	P1	Aktywizacja zawodowa	Liczba osób przeszkolonych w ramach projektu - os., Liczba przeprowadzonych godzin doradczych i szkoleniowych - godz.
2.	P2	Rozwój przedsiębiorczości i kwalifikacji zawodowych	Zwiększenie liczby przedsiębiorstw - szt.
3.	P3	Rozwój oferty turystycznej	Ilość osób odwiedzających gminę - os.
4.	P4	Przeciwdziałanie uzależnieniom	Ilość osób korzystających z opieki społecznej – os.
5.	P5	Aktywizacja społeczna seniorów	Liczba osób biorąca udział w wydarzeniach społecznych - szt.
6.	P6	Promocja zdrowego stylu życia	Liczba osób korzystająca z opieki społecznej – os.
7.	P7	Aktywizacja i integracja społeczna	Liczba osób biorąca udział w wydarzeniach społecznych - os.
8.	P8	Rekultywacja zbiornika retencyjnego "WAŁ"	Zwiększenie liczby turystów - os. Liczba powstałej infrastruktury - szt.
9.	P9	Rewitalizacja synagogi wraz z parkiem	Liczba wyremontowanych budynków - szt.
10.	P10	Termomodernizacja i remont budynku szkoły w Milejczycach	Liczba wyremontowanych budynków - szt.
11.	P11	Remont budynku Urzędu Gminy	Liczba wyremontowanych budynków - szt.
12.	P12	Remont boiska szkolnego oraz zakup sprzętu sportowego	Liczba wyremontowanych budynków - szt. Liczba zakupionego sprzętu – szt.
13.	P13	Remont i modernizacja świetlicy w Rogaczach	Liczba wyremontowanych budynków - szt..
14.	P14	Remont i modernizacja świetlicy w Mikuliczach	Liczba wyremontowanych budynków - szt..
15.	P15	Modernizacja i wyposażenie lokalnego miejsca do handlu	Liczba zmodernizowanych obiektów - szt. Liczba powstałej infrastruktury - szt.



GMINNY PROGRAM REWITALIZACJI GMINY MILEJCZYCE

16.	P16	Modernizacja odcinka drogi Pokaniewo – Pokaniewo Kolonia przy Stawach	Ilość wyremontowanych dróg – km.
17.	P17	Remont i modernizacja świetlicy w Wałkach	Liczba wyremontowanych budynków - szt.

Źródło: Opracowanie własne



12. Mechanizm włączania różnych grup interesariuszy w procesie rewitalizacji

Partycypacja społeczna odgrywa istotną rolę w tworzeniu Programów Rewitalizacji. W ustawie z dnia 9 października 2015 r. o rewitalizacji został dokładnie określony zakres partycypacji społecznej. Partycypacja społeczna w procesie rewitalizacji miasta Siemiatycze była prowadzona w sposób zapewniający aktywny udział interesariuszy zarówno na etapie przygotowania, opracowania, realizacji i monitoringu rewitalizacji.

Partycypacja społeczna miała na celu:

- Poznanie potrzeb i oczekiwań interesariuszy,
- Zapewnienie spójności planowanych działań z potrzebami i oczekiwaniami interesariuszy,
- Zapoznanie interesariuszy z głównymi założeniami i problematyką procesu rewitalizacji,
- Umożliwienie i wspieranie działań służących rozwijaniu dialogu między interesariuszami oraz ich integracji wokół rewitalizacji,
- Zapewnienie udziału interesariuszy w przygotowaniu dokumentów dotyczących rewitalizacji, w szczególności Gminnego Programu Rewitalizacji,
- Zapewnienie w czasie przygotowania, prowadzenia i oceny rewitalizacji możliwości wypowiedzenia się przez interesariuszy.

Spotkania edukacyjno-informacyjne

W pierwszej kolejności w celu zapoznania z tematyką oraz zachęcenia do czynnego udziału w pracach nad Programem Rewitalizacji zostały przeprowadzone spotkania informacyjno-edukacyjne. Spotkania odbyły się w następujących terminach:

- 29.03.2017 r. w Gminnym Ośrodku Kultury w Milejczycach, ul. 3 Maja 44;
- 30.03.2017 r. w Urzędzie Gminy w Milejczycach, ul. Szkolna 5;

Spotkania były skierowane do interesariuszy Programu Rewitalizacji m.in. mieszkańców obszaru rewitalizacji, władz samorządowych, przedsiębiorców, przedstawicieli organizacji pozarządowych.

Głównym celem spotkań było omówienie celów i zasad rewitalizacji, z uwzględnieniem korzyści wynikających z opracowania Gminnego Programu Rewitalizacji. Członkowie spotkań zostali zapoznani z podstawowymi zagadnieniami dotyczącymi rewitalizacji, poznali metodologię przeprowadzenia diagnozy na potrzeby wyznaczenia obszaru zdegradowanego i obszaru rewitalizacji. Ogłoszenie w sprawie spotkań edukacyjno-informacyjnych dotyczących Programu Rewitalizacji zostało podane do publicznej wiadomości na stronie internetowej Urzędu Gminy w Milejczycach oraz na tablicach ogłoszeń. W sumie w spotkaniach informacyjnych wzięło udział 24 osoby.

Diagnoza obszaru zdegradowanego i obszaru rewitalizacji

Na etapie wyznaczania obszaru zdegradowanego i rewitalizacji zostały przeprowadzone konsultacje. Zasady przeprowadzenia konsultacji zostały określone w obwieszczeniu o konsultacjach społecznych dotyczących wyznaczenia obszaru zdegradowanego oraz

wyznaczenia obszaru rewitalizacji na terenie Gminy Milejczyce. Konsultacje trwały w okresie od 14 kwietnia 2017 r. do 14 maja 2017 r. Konsultacje społeczne przeprowadzone były w następujących formach:

1. Spotkania otwarte z interesariuszami rewitalizacji, które odbyły się w następujących terminach:

- 21 kwiecień 2017 godz. 13:00 Świetlica Miejska w Milejczycach przy ul. Parkowej 20.
- 08 maj 2017 r. godz. 10:00 Świetlica Wiejska w Pokaniewie,
- 08 maj 2017 r. godz. 12:00 Zespół Szkół w Milejczycach,
- 11 maj 2017 r. godz. 14:00 w Remizie Strażackiej w Sobiątnie

Na spotkania zaproszeni byli wszyscy mieszkańcy gminy Milejczyce. W spotkaniach w sumie wzięło udział 49 osób. Spotkania z mieszkańcami miały na celu zapoznanie z podstawowymi zagadnieniami oraz bezpośrednio zaangażowanie mieszkańców w wyznaczenie obszaru zdegradowanego. Głos mieszkańców gminy był też ważny, ponieważ to oni mogą wskazać problemy jakie ich dotyczą.

Podczas spotkania omówiono i rozdano ankietę konsultacyjną oraz formularz zgłaszania uwag. Z wykorzystaniem prezentacji multimedialnej wyjaśniono podstawowe pojęcia, założenia procesu rewitalizacji oraz poszczególne etapy prac nad opracowaniem programu rewitalizacji. Ponadto wyczerpująco omówiono wszystkie sfery, które będą badane w procesie delimitacji. Przedstawiono metodologię przeprowadzenia analizy wskaźnikowej pozwalającą na delimitację obszarów.

Spotkania wykorzystano między innymi również w celu przekazania mieszkańcom podstawowych informacji na temat rewitalizacji.

2. Zbieranie uwag i wniosków z wykorzystaniem formularza zgłaszania uwag.

Formularz dostępny był na stronie Urzędu oraz w formie papierowej w Urzędzie Gminy Milejczyce. Mieszkańcy mieli możliwość przesłania uzupełnionych formularzy drogą korespondencyjną lub ich bezpośredniego złożenia w Urzędzie. Formularz zgłaszania uwag stanowił załącznik do Obwieszczenia Wójta Gminy Milejczyce w sprawie wyznaczenia obszaru zdegradowanego i obszaru rewitalizacji na terenie Gminy Milejczyce.

3. Ankietowanie

Ankietowe – wykorzystywało kwestionariusz ankiety stanowiący załącznik Obwieszczenia Wójta Gminy Milejczyce o konsultacjach dotyczących wyznaczenia obszaru zdegradowanego na terenie gminy Milejczyce. Wyniki ankiety jako jeden z elementów zostały wykorzystane do wyznaczenia obszarów zdegradowanych. W badaniu ankietowym złożono 54 ankiety, co w przeliczeniu na liczbę mieszkańców stanowi około 2,7% ogółu ludności w gminie Milejczyce. Badanie ankietowe wśród mieszkańców przeprowadzone było w terminie od 14.04.2017 do 14.05.2017 r. Ankieta rozdystrybuowana była w następujących formach: w formie papierowej przez Urząd Gminy Milejczyce, bezpośrednio przekazywane mieszkańcom na spotkaniach konsultacyjnych, formie elektronicznej poprzez wypełniony formularz elektroniczny, który został zamieszczony na stronie internetowej Urzędu Gminy Milejczyce.

Wyniki z przeprowadzonych konsultacji oraz analiza wskaźnikowa danych przeprowadzona przez ekspertów pozwoliły wskazać te tereny, na których suma negatywnych zjawisk społecznych oraz towarzyszących im zjawisk gospodarczych, przestrzennych i środowiskowych wskazuje, iż obszar można uznać za zdegradowany.

Konsultacje społeczne projektu Uchwały Rady Gminy Milejczyce w sprawie wyznaczenia obszaru zdegradowanego i obszaru rewitalizacji na terenie Gminy Milejczyce

Po wyznaczeniu obszaru zdegradowanego i rewitalizacji zostały przeprowadzone konsultacje społeczne projektu Uchwały Rady Gminy Milejczyce w sprawie wyznaczenia obszaru zdegradowanego i obszaru rewitalizacji.

Zasady przeprowadzenia konsultacji społecznych projektu Uchwały Rady Gminy Milejczyce w sprawie wyznaczenia obszaru zdegradowanego i obszaru rewitalizacji na terenie Gminy Milejczyce zostały określone w Obwieszczeniu Wójta Gminy Milejczyce. Obwieszczenie o konsultacjach umieszczono na stronie internetowej Urzędu Gminy Milejczyce, na tablicach ogłoszeniowych w Urzędzie Gminy Milejczyce oraz na terenie całej gminy.

Uwagi, opinie i propozycje dotyczące projektu uchwały można było składać w terminie od Konsultacje trwały w okresie od 21 czerwca 2017 r. do 21 lipca 2017 r. Konsultacje społeczne przeprowadzone były w następujących formach:

1. Spotkania otwarte z interesariuszami rewitalizacji, które odbyły się w następujących terminach:

- 3 lipca o godzinie 12.00 – Świetlica Wiejska w Pokaniewie
- 3 lipca o godzinie 14.00 – Świetlica Wiejska w Milejczycach
- 5 lipca o godzinie 12.00 – Świetlica w Sobiątynie (remiza)
- 5 lipca o godzinie 14.00 – Świetlica w Wałkach.

W spotkaniach w sumie wzięło udział 16 mieszkańców. Omówiony został projekt Uchwały Rady Gminy Milejczyce w sprawie wyznaczenia obszaru zdegradowanego i obszaru rewitalizacji na terenie gminy Milejczyce. Podczas spotkania mieszkańcy mogli wyrażać swoje opinie, zgłosić uwagi i propozycje. Podczas spotkania omówiono i rozdano ankietę konsultacyjną oraz formularz zgłaszania uwag. Z wykorzystaniem prezentacji multimedialnej wyjaśniono podstawowe pojęcia, założenia procesu rewitalizacji oraz poszczególne etapy prac nad opracowaniem programu rewitalizacji. Ponadto wyczerpująco omówiono sposób wyznaczania obszaru zdegradowanego i obszaru rewitalizacji. Przedstawiono metodologię prowadzenia analizy wskaźnikowej pozwalającą na delimitację wskazanych obszarów (na podstawie danych statystycznych, ilościowych oraz konsultacji społecznych przeprowadzonych wśród mieszkańców Gminy Milejczyce). Dokonano również charakterystyki proponowanych obszarów zdegradowanych i do rewitalizacji. Następnie rozpoczęto dyskusję dotyczącą wyznaczonego w projekcie uchwały obszaru zdegradowanego i obszaru rewitalizacji. Szczegółowy raport z przeprowadzonych spotkań konsultacyjnych dostępny jest na stronie internetowej Urzędu Gminy Milejczyce.

2. Zbieranie uwag i wniosków z wykorzystaniem formularza zgłaszania uwag.

Formularz dostępny był na stronie internetowej Urzędu Gminy Milejczyce oraz w formie papierowej w Urzędzie. Mieszkańcy mieli możliwość przesłania uzupełnionych formularzy drogą elektroniczną, drogą korespondencyjną lub bezpośredniego złożenia w Urzędzie. Formularz zgłaszania uwag stanowił załącznik do Obwieszczenia Wójta Gminy Milejczyce w sprawie przeprowadzenia konsultacji społecznych dotyczących projektu uchwały Rady Gminy Milejczyce w sprawie wyznaczenia obszaru zdegradowanego i obszaru rewitalizacji na terenie gminy Milejczyce. W terminie od dnia 21 czerwca 2017 r. do dnia 21 lipca 2017 r. nie wpłynął żaden formularz uwag.

3. Ankietowanie

Kwestionariusz ankiety można było pobrać ze strony internetowej Urzędu Gminy Milejczyce www.milejczyce.pl. Mieszkańcy nie mający dostępu do Internetu mogli pobrać formularz bezpośrednio w Urzędzie. Również na spotkaniach konsultacyjnych przekazano mieszkańcom kwestionariusze ankiet do rozdystrybuowania wśród domowników, sąsiadów lub znajomych, którzy nie mogli dotrzeć na spotkania konsultacyjne. W trakcie konsultacji społecznych złożono 11 ankiet.

Konsultacje Projektu Gminnego Programu Rewitalizacji

Zasady przeprowadzenia konsultacji społecznych dotyczących projektu Gminnego Programu Rewitalizacji Gminy Milejczyce zostały określone w obwieszczeniu Wójta Gminy Milejczyce. Konsultacje trwały w terminie od 04.09.2017 r. do 26.09.2017 r. Obwieszczenie o konsultacjach umieszczono na stronie internetowej Urzędu Gminy Milejczyce, na tablicach ogłoszeniowych w Urzędzie Gminy oraz na terenie sołectw wchodzących w skład obszaru rewitalizacji. W ramach konsultacji został udostępniony projekt dokumentu.

Konsultacje społeczne przeprowadzone były w następujących formach:

1. Spotkania z interesariuszami rewitalizacji, które odbyły się w następujących terminach:

- 07.09.2017 r. godz. 11.00 w Świetlicy Wiejskiej w Pokaniewie,
- 07.09.2017 r. godz. 13.00 w Gminnym Ośrodku Kultury w Milejczycach,
- 11.09.2017 r. godz. 11.00 w remizie OSP w Rogaczach,
- 11.09.2017 r. godz. 13.00 w remizie OSP w Sobiątynie.

Na spotkania zaproszeni byli wszyscy mieszkańcy Gminy Milejczyce. W spotkaniach wzięło udział 22 mieszkańców. Podczas spotkania poinformowano o formach przyjętych w konsultacjach społecznych projektu Gminnego Programu Rewitalizacji Gminy Milejczyce. Omówiono i rozdano „karty projektów”, za pomocą których mieszkańcy mogli zgłosić swoje propozycje projektów. Z wykorzystaniem prezentacji multimedialnej dokonano charakterystyki obszarów do rewitalizacji oraz zdefiniowanych problemów. Przedstawiono też cele, kierunki działań oraz propozycje działań projektowych.

2. Zbieranie uwag i wniosków z wykorzystaniem formularza zgłaszania uwag.

Formularz dostępny był na stronie Urzędu Gminy Milejczyce oraz w formie papierowej

w Urzędzie. Mieszkańcy mieli możliwość przesłania uzupełnionych formularzy drogą elektroniczną, drogą korespondencyjną lub bezpośrednio złożyć w Urzędzie. Formularza zgłaszania uwag stanowił załącznik do Obwieszczenia Wójta Gminy Milejczyce w sprawie projektu Gminnego Programu Rewitalizacji. Wypełniony formularz można było dostarczyć do Urzędu Gminy w Milejczycach drogą korespondencyjną, drogą elektroniczną przesyłając na adres: gokmilejczyce@gmail.com lub złożyć bezpośrednio do Sekretariatu w Urzędzie. W terminie od 04.09.2017 r do 26.09.2017 r.

- 3. Zbieranie uwag ustnych w Urzędzie Gminy Milejczyce w dniach 11-15.09.2017 r. oraz w godzinach pracy Urzędu.**

Etap wdrożenia i oceny Programu Rewitalizacji

Istotnym etapem opracowania Programu jest udział szerokiego grona interesariuszy w etapie wdrożenia i monitorowania rezultatów Programu Rewitalizacji. Na etapie wdrożenia i oceny Programu Rewitalizacji przewiduje się prowadzenia cyklicznych spotkań z interesariuszami rewitalizacji. Otwarte spotkania odbywać się będą raz w roku przy okazji corocznych sprawozdań dotyczących realizacji Programu. Społeczność lokalna powinna mieć również możliwość bieżącego monitorowania efektów procesu, dlatego też przewiduje się prowadzenie monitoringu umożliwiającego analizowanie zachodzących zmian wynikających z realizacji programu. Wszystkie informacje o przebiegu działań rewitalizacyjnych będą publikowane na stronie internetowej Urzędu Gminy Milejczyce. Wśród działań skierowanych do społeczności lokalnej można wykorzystać następujące instrumenty:

- Festyny, święta sołectw,
- Warsztaty dotyczące przedsięwzięć rewitalizacyjnych oraz wspólnego podejmowania nowych aktywności realizowane z uwzględnieniem nowych technik partycypacyjnych,
- Konkursy na koncepcje architektoniczno-urbanistyczne zagospodarowania terenów rewitalizacyjnych,
- Uroczystości związane z zakończeniem realizacji projektów.

Istotnym aspektem jest udział interesariuszy we wspólnej realizacji projektów i przedsięwzięć rewitalizacyjnych, zgodnie z zasadą partnerstwa. Zasada partnerstwa wymaga zaangażowania podmiotów z innych sektorów. Głównym celem programu jest budowanie partnerstwa między administracją publiczną i organizacjami w środowisku lokalnym, czemu służy wspieranie organizacji pozarządowych w realizacji celów społecznych. W przypadku Programu Rewitalizacji partnerstwo może zostać zawiązane przy realizacji projektów stanowiących kluczowe przedsięwzięcia rewitalizacyjne lub w odpowiedzi na wyznaczone w Programie cele. Partnerstwo może być zawiązane z inicjatywy władz miasta bądź organizacji pozarządowej. Decyzję o realizacji projektu w partnerstwie z organizacją władze powinny podjąć w oparciu o spójność z celami strategicznymi i listą przedsięwzięć rewitalizacyjnych.

13. Mechanizmy integrowania działań oraz przedsięwzięć rewitalizacyjnych

Zgodnie z Wytycznymi Ministerstwa Rozwoju **komplementarność** oznacza konieczność realizacji projektów/przedsięwzięć rewitalizacyjnych, które będą się wzajemnie dopełniały tematycznie, sprawiając, że program rewitalizacji będzie oddziaływał na obszar rewitalizacji we wszystkich niezbędnych aspektach (społecznym, gospodarczym, przestrzenno-funkcjonalnym, technicznym, środowiskowym).

Poniżej dokonano analizy powiązań przedsięwzięć, aby wskazać bez wątpienia, że planowane przedsięwzięcia są komplementarne.

Tabela 35. Komplementarność projektów kluczowych

Lp.	Symbol	Tytuł działania	Społeczna	Gospodarcza	Przest. -fun.	Techniczna	Środowiskowa	Projekty
1.	P1	Aktywizacja zawodowa						P2, P3, P4, P5, P6, P7, P8, P9, P11, P13, P14, P15, P16, P17
2.	P2	Rozwój przedsiębiorczości i kwalifikacji zawodowych						P1, P3, P4, P5, P6, P7, P8, P9, P11, P13, P14, P15, P16, P17
3.	P3	Rozwój oferty turystycznej						P1, P2, P4, P5, P6, P7, P8, P9, P16
4.	P4	Przeciwdziałanie uzależnieniom						P1, P3, P5, P6, P7, P12, P1, P2, P3, P4, P6, P8, P12, P13, P14, P15, P16, P17
5.	P5	Aktywizacja społeczna seniorów						P3, P4, P5, P7, P8, P10, P12, P13, P14, P15, P16, P17
6.	P6	Promocja zdrowego stylu życia						P1, P2, P3, P4, P5, P6, P8, P9, P12, P13, P14, P15, P16, P17
7.	P7	Aktywizacja i integracja społeczna						P1, P2, P3, P4, P5, P6, P7, P9, P10, P11, P12, P13, P14, P15, P16, P17
8.	P8	Rekultywacja zbiornika retencyjnego "WAŁ"						P1, P2, P3, P4, P5, P6, P7, P9, P10, P11, P12, P13, P14, P15, P16, P17
9.	P9	Rewitalizacja synagogi wraz z parkiem						P1, P2, P3, P4, P5, P6, P7, P9, P10, P11, P12, P13, P14, P15, P16, P17
10.	P10	Termomodernizacja i remont budynku szkoły w Milejczycach						P6, P8, P9, P11, P12, P13, P14, P15, P16, P17
11.	P11	Remont budynku Urzędu Gminy						P6, P8, P9, P10, P12, P13, P14, P15, P16, P17
12.	P12	Remont boiska szkolnego oraz zakup sprzętu sportowego						P3, P4, P5, P6, P7, P8, P9, P10, P12, P13, P14, P1, P2, P3, P4, P5, P6, P7, P8, P9, P10, P11, P12, P14, P15, P16, P17
13.	P13	Remont i modernizacja świetlicy w Rogaczach						P1, P2, P3, P4, P5, P6, P7, P8, P9, P10, P11, P12, P14, P15, P16, P17

GMINNY PROGRAM REWITALIZACJI GMINY MILEJCZYCE

14.	P14	Remont i modernizacja świetlicy w Mikuliczach					P1, P2, P3, P4, P5, P6, P7, P8, P9, P10, P11, P12, P13, P15, P16, P17
15.	P15	Modernizacja i wyposażenie lokalnego miejsca do handlu					P1, P2, P3, P5, P6, P7, P8, P9, P10, P11, P12, P13, P16, P17
16.	P16	Modernizacja odcinka drogi Pokaniewo – Pokaniewo Kolonia przy Stawach					P1, P2, P3, P5, P6, P7, P8, P9, P10, P11, P12, P13, P15, P17
17.	P17	Remont i modernizacja świetlicy w Wałkach					P1, P2, P3, P4, P5, P6, P7, P8, P9, P10, P11, P12, P14, P15, P16

Źródło: Opracowanie własne

14. Szacunkowe ramy finansowania Gminnego Programu Rewitalizacji wraz z źródłami finansowania

Źródłem finansowania działań zaplanowanych w Programie będą przede wszystkim środki publiczne pochodzące od instytucji różnych szczebli: rządowego, wojewódzkiego i lokalnego. Osiągnięcie zaplanowanych zamierzeń będzie wymagać także środków prywatnych poprzez wkład do projektów współfinansowanych ze środków publicznych lub przedsięwzięć w formule partnerstwa publiczno-prywatnego.

Do potencjalnych źródeł finansowania działań zawartych w Strategii należą:

- środki własne gminy,
- środki prywatne mieszkańców gminy,
- środki prywatne inwestorów,
- środki pozyskane od sponsorów,
- środki budżetu samorządu powiatowego,
- środki budżetu państwa,
- środki budżetu województwa na realizację programów sektorowych,
- środki funduszy celowych,
- środki z budżetu UE: EFRR, EFS, FS, EFRROW,
- środki z Lokalnej Grupy Działania,
- europejskie programy wspólnotowe,
- inne środki zagraniczne: Norweski Mechanizm Finansowy, Mechanizm Finansowy Europejskiego Obszaru Gospodarczego, Program Współpracy Transgranicznej Polska-Białoruś-Ukraina 2014-2020,
- i inne.

Tabela 36. Ramy finansowe dla projektów kluczowych

Lp.	Symbol	Tytuł działania	Szacunkowy koszt przedsięwzięcia	Źródła finansowania projektu
1.	P1	Aktywizacja zawodowa	10 000 zł/rok	- środki własne Gminy, - środki prywatne, - środki budżetu państwa, - środki Unii Europejskiej.
2.	P2	Rozwój przedsiębiorczości i kwalifikacji zawodowych	10 000 zł/rok	- środki własne Gminy, - środki prywatne, - środki budżetu państwa, - środki Unii Europejskiej.
3.	P3	Rozwój oferty turystycznej	-	- środki własne Gminy, - środki prywatne, - środki budżetu państwa, - środki Unii Europejskiej.

GMINNY PROGRAM REWITALIZACJI GMINY MILEJCZYCE

4.	P4	Przeciwdziałanie uzależnieniom	5 000 zł/rok	- środki własne Gminy, - środki prywatne, - środki budżetu państwa, - środki Unii Europejskiej.
5.	P5	Aktywizacja społeczna seniorów	5 000 zł/rok	- środki własne Gminy, - środki prywatne, - środki budżetu państwa, - środki Unii Europejskiej.
6.	P6	Promocja zdrowego stylu życia	-	- środki własne Gminy, - środki prywatne, - środki budżetu państwa, - środki Unii Europejskiej.
7.	P7	Aktywizacja i integracja społeczna	-	- środki własne Gminy, - środki prywatne, - środki budżetu państwa, - środki Unii Europejskiej.
8.	P8	Rekultywacja zbiornika retencyjnego "WAŁ"	-	- środki własne Gminy, - środki prywatne, - środki budżetu państwa, - środki Unii Europejskiej.
9.	P9	Rewitalizacja synagogi wraz z parkiem	-	- środki własne Gminy, - środki prywatne, - środki budżetu państwa, - środki Unii Europejskiej.
10.	P10	Termomodernizacja i remont budynku szkoły w Milejczycach	-	- środki własne Gminy, - środki prywatne, - środki budżetu państwa, - środki Unii Europejskiej.
11.	P11	Remont budynku Urzędu Gminy	-	- środki własne Gminy, - środki prywatne, - środki budżetu państwa, - środki Unii Europejskiej.
12.	P12	Remont boiska szkolnego oraz zakup sprzętu sportowego	-	- środki własne Gminy, - środki prywatne, - środki budżetu państwa, - środki Unii Europejskiej.
13.	P13	Remont i modernizacja świetlicy w Rogaczach	-	- środki własne Gminy, - środki prywatne, - środki budżetu państwa, - środki Unii Europejskiej.
14.	P14	Remont i modernizacja świetlicy w Mikuliczach	-	- środki własne Gminy, - środki prywatne, - środki budżetu państwa, - środki Unii Europejskiej.

GMINNY PROGRAM REWITALIZACJI GMINY MILEJCZYCE

15.	P15	Modernizacja i wyposażenie lokalnego miejsca do handlu	-	- środki własne Gminy, - środki prywatne, - środki budżetu państwa, - środki Unii Europejskiej.
16.	P16	Modernizacja odcinka drogi Pokaniewo – Pokaniewo Kolonia przy Stawach	-	- środki własne Gminy, - środki prywatne, - środki budżetu państwa, - środki Unii Europejskiej.
17.	P17	Remont i modernizacja świetlicy w Wałkach	-	- środki własne Gminy, - środki prywatne, - środki budżetu państwa, - środki Unii Europejskiej.

Źródło: Opracowanie własne

15. Specjalna Strefa Rewitalizacji

Gminy Program Rewitalizacji nie zakłada wyznaczenia Specjalnej Strefy Rewitalizacji.

16. Wskazanie sposobu realizacji Gminnego Programu Rewitalizacji w zakresie planowania i zagospodarowania przestrzennego

Gminy Program Rewitalizacji nie przewiduje wprowadzenia zmian w zakresie planowania i zagospodarowania przestrzennego.

GMINNY PROGRAM REWITALIZACJI GMINY MILEJCZYCE

Spis tabel:

Tabela 1. Podział gminy Milejczyce na sołectwa	12
Tabela 2. Liczba ludności w gminie Milejczyce na tle powiatu siemiatyckiego i województwa podlaskiego.....	13
Tabela 3. Struktura demograficzna mieszkańców gminy Milejczyce w latach 2010-2015.....	14
Tabela 4. Piramida wieku mieszkańców gminy Milejczyce w 2015 roku.....	15
Tabela 5. Przyrost naturalny w gminie Milejczyce w latach 2010-2015	16
Tabela 6. Migracje na pobyt stały według ruchu wewnętrznego i zagranicznego w gminie Milejczyce w latach 2010-2015	16
Tabela 7. Liczba bezrobotnych w powiecie siemiatyckim w latach 2010-2016.....	18
Tabela 8. Pomoc społeczna w gminie Milejczyce w latach 2010-2015.....	19
Tabela 9. Udzielone świadczenia przez GOPS w Milejczycach w 2016 roku.....	19
Tabela 10. Liczba przestępstw w poszczególnych sołectwach w 2016 r.	20
Tabela 11. Liczba osób objętych „niebieską kartą” w gminie Milejczyce w podziale na sołectwa.....	21
Tabela 12. Liczba uczniów uczęszczających do poszczególnych placówek w gminie Milejczyce w latach 2011-2014	22
Tabela 13. Wykaz organizacji pozarządowych w gminie Milejczyce	22
Tabela 14. Frekwencja w wyborach prezydenckich w poszczególnych sołectwach w gminie Milejczyce	23
Tabela 15. Podmioty gospodarki narodowej w gminie Milejczyce w latach 2010-2015	24
Tabela 16. Podmioty gospodarki narodowej wg wielkości zatrudniania w gminie Milejczyce w latach 2010-2015	24
Tabela 17. Struktura branżowa podmiotów funkcjonujących w gminie Milejczyce w 2015 roku.....	25
Tabela 18. Wykaz podmiotów gospodarczych na terenie gminy Milejczyce w podziale na sołectwa.....	26
Tabela 19. Powierzchnia lasów w gminie Milejczyce w 2015 roku	27
Tabela 20. Rejestr użytków ekologicznych w gminie Milejczyce.....	27
Tabela 21. Inwentaryzacja wyrobów zawierających azbest znajdujących się na budynkach na terenie gminy Milejczyce	30
Tabela 22. Sieć wodociągowa na terenie gminy Milejczyce	32
Tabela 23. Wykaz obiektów kulturowych na terenie gminy Milejczyce.....	34
Tabela 24. Działalność domów kultury, klubów i świetlic w gminie Milejczyce w latach 2010-2015.....	35
Tabela 25. Biblioteki w gminie Milejczyce	36
Tabela 26. Obiekty opieki zdrowotnej, aptek oraz pomocy społecznej.....	37
Tabela 27. Zasoby mieszkaniowe na obszarze gminy Milejczyce w latach 2008-2015.....	37
Tabela 28. Stan wyposażenia mieszkań w gminie Milejczyce w urządzenia techniczno-sanitarne w latach 2009-2015.....	37
Tabela 29. Budynki będące własnością gminy Milejczyce.....	38
Tabela 30. Obszary zdegradowane.....	40
Tabela 31. Obszary wyznaczone do rewitalizacji	41
Tabela 32. Harmonogram realizacji projektów	72
Tabela 33. Harmonogram monitoringu i ewaluacji	77

GMINNY PROGRAM REWITALIZACJI GMINY MILEJCZYCE

Tabela 34. Wskaźniki	78
Tabela 35. Komplementarność projektów kluczowych	85
Tabela 36. Ramy finansowe dla projektów kluczowych.....	87

Spis rysunków:

Rysunek 1. Położenie gminy na tle województwa podlaskiego i powiatu siemiatyckiego	11
Rysunek 2. Podział gminy Milejczyce na sołectwa	12
Rysunek 3. Zestawienie podstawowych danych dotyczących jednostek strukturalnych gminy Milejczyce	13

**DIAGNOZA WYZNACZENIA OBSZARU ZDEGRADOWANEGO I OBSZARU
REWITALIZACJI NA TERENIE GMINY MILEJCZYCE**

Załącznik Nr 1

**DIAGNOZA WYZNACZENIA OBSZARU
ZDEGRADOWANEGO I OBSZARU
REWITALIZACJI NA TERENIE
GMINY MILEJCZYCE**

Gmina Milejczyce
ul. Szkolna 5
17-332 Milejczyce

Czerwiec 2017



Unia Europejska
Europejski Fundusz
Rozwoju Regionalnego



DIAGNOZA WYZNACZENIA OBSZARU ZDEGRADOWANEGO I OBSZARU REWITALIZACJI NA TERENIE GMINY MILEJCZYCE

Spis treści:

1. Diagnoza na potrzeby wyznaczenia obszaru zdegradowanego i obszaru rewitalizacji na terenie Gminy Milejczyce	3
2. Metodologia wyznaczania obszaru zdegradowanego i rewitalizacji	3
3. Delimitacja obszaru zdegradowanego – analiza wskaźnikowa.....	6
3.1. Sfera społeczna	6
3.2. Sfera przestrzenno-funkcjonalna	12
3.3. Sfera gospodarcza.....	15
3.4. Sfera środowiskowa.....	17
3.5. Sfera techniczna.....	19
3.6. Podsumowanie analizy wskaźnikowej	21
4. Delimitacja obszaru zdegradowanego – analiza badania ankietowego.....	23
4.1. Sfera społeczna	24
4.2. Sfera gospodarcza.....	26
4.3. Sfera przestrzenno- funkcjonalna	28
4.4. Sfera środowiskowa.....	30
4.5. Sfera techniczna.....	32
4.6. Podsumowanie.....	34
5. Obszar zdegradowany i obszar rewitalizacji	36

Załącznik 1 - RAPORT Z KONSULTACJI SPOŁECZNYCH DOTYCZĄCYCH PROJEKTU UCHWAŁY RADY GMINY MILEJCZYCE W SPRAWIE WYZNACZENIA OBSZARU ZDEGRADOWANEGO I OBSZARU REWITALIZACJI GMINY MILEJCZYCE

DIAGNOZA WYZNACZENIA OBSZARU ZDEGRADOWANEGO I OBSZARU REWITALIZACJI NA TERENIE GMINY MILEJCZYCE

1. Diagnoza na potrzeby wyznaczenia obszaru zdegradowanego i obszaru rewitalizacji na terenie Gminy Milejczyce

Diagnoza Gminy Milejczyce posłuży zidentyfikowaniu obszarów gminy w stanie kryzysowym z powodu koncentracji negatywnych zjawisk w sferze społecznej oraz co najmniej jednej z następujących sfer: gospodarczej, środowiskowej, przestrzenno-funkcjonalnej i technicznej. Analiza obejmuje cały obszar gminy w podziale na ustalone jednostki referencyjne, a przeprowadzona została w oparciu o obiektywne i weryfikowalne mierniki oraz metody badawcze dostosowane do lokalnych uwarunkowań.

Diagnoza stanowi podstawę do podjęcia przez Radę Gminy Milejczyce uchwały w sprawie wyznaczenia obszaru zdegradowanego i obszaru rewitalizacji na terenie Gminy Milejczyce, dla którego zostanie sporządzony Gminny Program Rewitalizacji.

2. Metodologia wyznaczania obszaru zdegradowanego i rewitalizacji

Metodologia wyznaczenia obszaru zdegradowanego i obszaru rewitalizacji zgodna jest z Wytycznymi z zakresu rewitalizacji w programach operacyjnych na lata 2014-2020 oraz ustawą o rewitalizacji. Za obszar zdegradowany uznano obszar gminy znajdujący się w stanie kryzysowym z powodu koncentracji negatywnych zjawisk społecznych, w szczególności bezrobocia, ubóstwa, przestępczości, niskiego poziomu edukacji lub kapitału społecznego, a także niewystarczającego poziomu uczestnictwa w życiu publicznym i kulturowym, współwystępujących z negatywnymi zjawiskami, w co najmniej jednej ze sfer:

- a) *gospodarczej* – w szczególności niskiego stopnia przedsiębiorczości, słabej kondycji lokalnych przedsiębiorstw;
- b) *środowiskowej* - w szczególności w zakresie przekroczenia standardów jakości środowiska, obecności odpadów stwarzających zagrożenie dla życia, zdrowia ludzi bądź stanu środowiska;
- c) *przestrzenno-funkcjonalnej* – w szczególności niewystarczającego wyposażenia w infrastrukturę techniczną i społeczną, braku dostępu do podstawowych usług lub ich niskiej jakości, niedostosowania rozwiązań urbanistycznych do zmieniających się funkcji obszaru, niskiego poziomu obsługi komunikacyjnej, deficytu lub niskiej jakości terenów publicznych,
- d) *technicznej* – w szczególności degradacji stanu technicznego obiektów budowlanych, w tym o przeznaczeniu mieszkaniowym oraz braku funkcjonowania rozwiązań technicznych uniemożliwiających efektywne korzystanie z obiektów budowlanych, w szczególności w zakresie energooszczędności i ochrony środowiska.

Obszary zdegradowane i rewitalizacji zostały wybrane na podstawie analizy danych obrazujących problemy gminy w sferach społecznej, gospodarczej, środowiskowej, przestrzenno-funkcjonalnej oraz technicznej.

DIAGNOZA WYZNACZENIA OBSZARU ZDEGRADOWANEGO I OBSZARU REWITALIZACJI NA TERENIE GMINY MILEJCZYCE

W celu wyznaczenia obszaru zdegradowanego Gminę Milejczyce podzielono na jednostki strukturalne (referencyjne). Przyjętą jednostką referencyjną jest sołectwo, jako naturalny i łatwy do zidentyfikowania przez mieszkańców oraz innych interesariuszy Programu podział gminy.

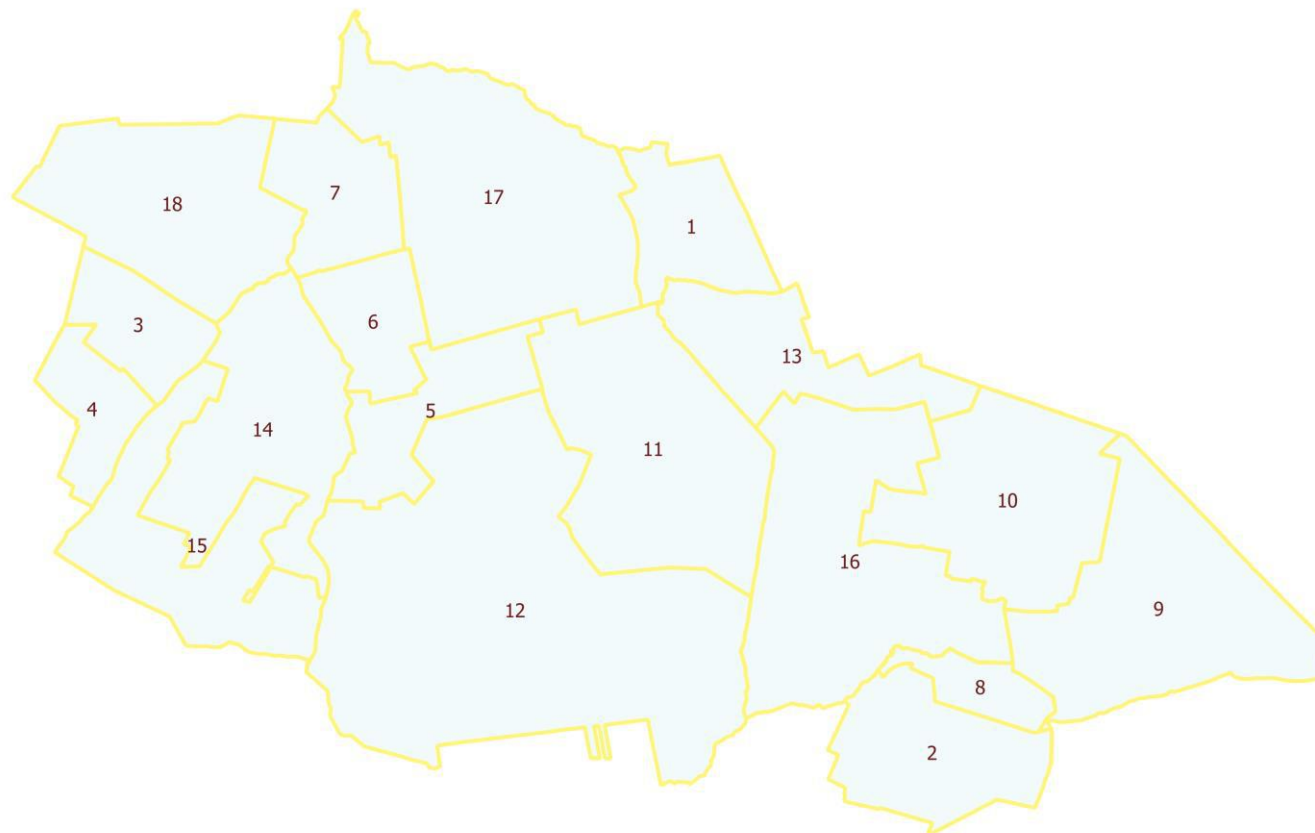
Zgodnie ze Statutem Gminy Milejczyce¹ jednostkami pomocniczymi Gminy Milejczyce są następujące sołectwa: Bielki, Borowiki, Choroszczewo, Choroszczewo Kolonia, Grabarka, Klimkowicze, Lewosze, Miedwieżyki, Mikulicze, Milejczyce I, Milejczyce II, Nowosiółki, Pokaniewo, Pokaniewo Kolonia, Rogacze, Sobiatyńno, Wałki.

¹ Uchwała nr IV/23/2011 Rady Gminy Milejczyce z dnia 28 lutego 2011 r. w sprawie uchwalenia Statutu Gminy Milejczyce

DIAGNOZA WYZNACZENIA OBSZARU ZDEGRADOWANEGO I OBSZARU REWITALIZACJI NA TERENIE GMINY MILEJCZYCE

Tabela 1. Zestawienie podstawowych danych dotyczących jednostek strukturalnych Gminy Milejczyce

Lp.	Sołectwo	Liczba ludności	Pow. [km ²]
1.	Bielki	34	4,20
2.	Borowiki	47	6,07
3.	Choroszczewo	77	3,28
4.	Choroszczewo – Kolonia	70	2,77
5.	Grabarka	36	4,28
6.	Klimkowicze	45	3,33
7.	Kościukowicze	27	4,21
8.	Lewosze	35	1,84
9.	Miedwieżyki	34	11,57
10.	Mikulicze	55	9,30
11.	Milejczyce I	426	12,11
12.	Milejczyce II	394	27,51
13.	Nowosiółki	61	5,53
14.	Pokaniewo	170	9,32
15.	Pokaniewo Kolonia	113	8,27
16.	Rogacze	103	13,42
17.	Sobiatyno	114	14,87
18.	Wałki	154	9,66
Razem:		1995	151,54



Źródło: Urząd Gminy Milejczyce, GIS

DIAGNOZA WYZNACZENIA OBSZARU ZDEGRADOWANEGO I OBSZARU REWITALIZACJI NA TERENIE GMINY MILEJCZYCE

Należy jednak zaznaczyć, że do opracowania map poglądowych obrazujących podział Gminy Milejczyce na jednostki referencyjne wykorzystano zbiory danych państwowego rejestru granic i powierzchni jednostek podziałów terytorialnych kraju, będących w zasobach Centralnego Ośrodka Dokumentacji Geodezyjnej i Kartograficznej². Mapy zostały wykonane przez autorów opracowania przy konsultacji z pracownikami Urzędu Gminy.

Zgodnie z Wytocznymi w przeprowadzonej diagnozie na potrzeby wyznaczenia obszaru zdegradowanego dokonano analizy porównawczej jednostek referencyjnych, opartej na zestawie wskaźników cząstkowych oraz syntetycznych wskaźników degradacji we wszystkich sferach pozwalających na obiektywne określenie stopnia zróżnicowania zjawisk kryzysowych.

Podsumowanie diagnozy i finalne wyznaczenie obszarów zdegradowanych oraz rewitalizacji zostało oparte na analizie wskaźnikowej i analizie badania ankietowego. Sołectwa o najwyższej liczbie obszarów problemowych zostały określone jako obszary zdegradowane i na ich terenie wyznaczono obszar rewitalizacji.

3. Delimitacja obszaru zdegradowanego – analiza wskaźnikowa

W celu wyznaczenia obszaru zdegradowanego dokonano analizy czynników społecznych, gospodarczych, przestrzenno-funkcjonalnych, technicznych i środowiskowych Gminy Milejczyce. Analizy dokonano zgodnie z zaleceniami wynikającymi z Ustawy o rewitalizacji, to znaczy w pierwszej kolejności dokonano analizy zjawisk społecznych, w tym w szczególności związanych z poziomem korzystania z pomocy społecznej, alkoholizmem, przestępczością, przemocą w rodzinie, poziomem uczestnictwa w życiu publicznym oraz aktywnością społeczną.

Ponadto przeanalizowano pozostałe zjawiska (gospodarcze, przestrzenno-funkcjonalne, techniczne, środowiskowe). Koncentracja negatywnych zjawisk społecznych z jednoczesnym występowaniem jednego lub więcej negatywnych zjawisk w pozostałych czynnikach pozwoliła wskazać i wyznaczyć obszary o największej kumulacji zjawisk kryzysowych.

3.1. Sfera społeczna

Sfera społeczna jest najważniejszym elementem procesu diagnostycznego na potrzeby wyznaczenia obszaru zdegradowanego i obszaru rewitalizacji, gdyż zgodnie z ustawą celem planowanych przedsięwzięć jest poprawa warunków i jakości życia społecznego.

Na potrzeby diagnozy została wykonana porównawcza analiza ilościowa danych w zakresie bezrobocia, opieki społecznej, skali problemów społecznych, stanu bezpieczeństwa oraz udziału w życiu publicznym i aktywności społecznej.

Diagnoza uwarunkowań społecznych w Gminie Milejczyce opierała się na następujących wskaźnikach:

- Liczba rodzin otrzymujących pomoc z powodu bezrobocia na 100 mieszkańców,
- Liczba rodzin otrzymujących pomoc z powodu ubóstwa na 100 mieszkańców,

² Centralny Ośrodek Dokumentacji Geodezyjnej i Kartograficznej, strona internetowa codgik.gov.pl/index.php/darmowedane/prg.html

DIAGNOZA WYZNACZENIA OBSZARU ZDEGRADOWANEGO I OBSZARU REWITALIZACJI NA TERENIE GMINY MILEJCZYCE

- Liczba rodzin otrzymujących pomoc z powodu alkoholizmu na 100 mieszkańców,
- Liczba rodzin otrzymujących pomoc społeczną z powodu narkomanii na 100 mieszkańców,
- Liczba rodzin otrzymujących pomoc społeczną z powodu sieroctwa na 100 mieszkańców,
- Liczba rodzin otrzymujących pomoc z powodu niepełnosprawności na 100 mieszkańców,
- Liczba rodzin otrzymujących pomoc społeczną z powodu rodziny niepełnej na 100 mieszkańców,
- Liczba rodzin otrzymujących pomoc z powodu długotrwałej choroby na 100 mieszkańców,
- Liczba przestępstw przypadających na 100 mieszkańców,
- Liczba organizacji pozarządowych na 100 mieszkańców,
- Frekwencja wyborcza,
- Liczba osób objętych „niebieską kartą” na 100 mieszkańców.

Poszczególne dane zostały podzielone na przedziały klasowe. W efekcie wszystkie sołectwa zostały podzielone na trzy grupy w zależności od natężenia danego zjawiska bądź problemu. Dla wygody analizy danych w tabeli wskaźniki kryzysowe zaznaczono kolorami.

W poniższej tabeli przedstawiono wyniki z analizy wskaźnikowej sfery społecznej. Następnie zliczono w sposób jednostkowy wszystkie wskaźniki świadczące o kryzysie w danej jednostce referencyjnej. Przyjęto:

- 0 - wskaźnik nie wskazuje kryzysu w jednostce referencyjnej,
- 1 - wskaźnik świadczy o stanie kryzysowym w jednostce referencyjnej.

Zgodnie z ustawą o rewitalizacji obszar gminy znajduje się w stanie kryzysowym z powodu koncentracji negatywnych zjawisk społecznych. Założono, że stan koncentracji negatywnych zjawisk społecznych można stwierdzić przy wyniku powyżej 1.

DIAGNOZA WYZNACZENIA OBSZARU ZDEGRADOWANEGO I OBSZARU REWITALIZACJI NA TERENIE GMINY MILEJCZYCE

Tabela 2. Wyniki analizy wskaźnikowej jednostek referencyjnych Gminy Milejczyce w sferze społecznej

Lp.	Sołectwo	Liczba rodzin otrzymujących pomoc z powodu bezrobocia na 100 mieszkańców	Liczba rodzin otrzymujących pomoc z powodu ubóstwa na 100 mieszkańców	Liczba rodzin otrzymujących pomoc z powodu alkoholizmu na 100 mieszkańców	Liczba rodzin otrzymujących pomoc z powodu narkomanii na 100 mieszkańców	Liczba rodzin otrzymujących pomoc z powodu sieroctwa na 100 mieszkańców	Liczba rodzin otrzymujących pomoc z powodu niepełnosprawności na 100 mieszkańców	Liczba rodzin otrzymujących pomoc z powodu rodzin niepełnych na 100 mieszkańców	Liczba rodzin otrzymujących pomoc z powodu długotrwałej choroby na 100 mieszkańców	Liczba przestępstw przypadających na 100 mieszkańców	Liczba organizacji pozarządowych na 100 mieszkańców	Frekwencja wyborcza	Liczba osób objętych „niebieską kartą” na 100 mieszkańców	Koncentracja problemów społecznych
1.	Bielki	0,00	0,00	0,00	0,00	0,00	0,00	0,00	0,00	2,94	0,00	49,28	0,00	2
2.	Borowiki	0,00	2,13	0,00	0,00	0,00	0,00	0,00	0,00	2,13	0,00	45,13	0,00	3
3.	Choroszczewo	0,00	1,30	0,00	0,00	0,00	0,00	0,00	1,30	0,00	0,00	45,81	0,00	2
4.	Choroszczewo – Kolonia	0,00	1,43	0,00	0,00	0,00	1,43	0,00	1,43	0,00	0,00	45,81	0,00	3
5.	Grabarka	0,00	2,78	0,00	0,00	0,00	0,00	0,00	0,00	2,78	0,00	45,72	0,00	2
6.	Klimkowicze	0,00	2,22	0,00	0,00	0,00	2,22	0,00	0,00	0,00	0,00	45,72	0,00	2
7.	Kościukowicze	3,70	3,70	0,00	0,00	0,00	0,00	0,00	3,70	0,00	0,00	45,72	0,00	4
8.	Lewosze	5,71	5,71	0,00	0,00	0,00	0,00	0,00	0,00	0,00	0,00	45,13	0,00	4
9.	Miedwieżyki	2,94	5,88	0,00	0,00	0,00	2,94	0,00	0,00	0,00	0,00	45,13	0,00	5
10.	Mikulicze	1,82	1,82	0,00	0,00	0,00	0,00	0,00	0,00	0,00	0,00	45,13	0,00	3
11.	Milejczyce I	1,17	2,11	0,00	0,00	0,00	0,70	0,00	0,00	1,17	0,23	45,72	1,17	2
12.	Milejczyce II	3,05	4,57	0,00	0,00	0,00	0,76	0,00	0,00	1,27	0,25	45,72	1,27	4
13.	Nowosiółki	0,00	0,00	0,00	0,00	0,00	0,00	0,00	0,00	1,64	0,00	45,13	0,00	3
14.	Pokaniewo	2,35	4,71	0,00	0,00	0,00	0,00	1,18	0,00	1,18	0,00	54,03	1,18	5
15.	Pokaniewo Kolonia	0,88	0,88	0,00	0,00	0,00	0,00	0,00	0,00	1,77	0,00	54,03	0,00	2
16.	Rogacze	4,85	6,80	0,00	0,00	0,00	0,97	0,00	0,00	0,97	0,97	45,13	0,00	4
17.	Sobiatyno	1,75	1,75	0,00	0,00	0,00	0,00	0,00	0,00	1,75	0,00	49,28	1,75	3
18.	Wałki	1,30	5,19	0,00	0,00	0,00	0,65	0,00	1,95	0,00	0,00	45,81	1,30	4

Przedziały	0,0-0,0	0,0-1,8	0,0-0,0	0,0-0,0	0,0-0,0	0,0-0,0	0,0-0,0	0,0-0,0	0,0-0,0	0,0-0,0	0,0-0,0	0,0-45,13	0,0-0,0
	0,0-1,8	1,8-3,7	0,0-0,0	0,0-0,0	0,0-0,0	0,0-0,65	0,0-0,0	0,0-1,1	0,0-1,1	0,0-0,0	45,13-45,81	0,0-0,0	
	1,8-5,7	3,7-6,8	0,0-0,0	0,0-0,0	0,0-0,0	0,65-2,94	0,0-1,18	0,1-3,7	1,27-2,94	0,0-0,97	45,81-54,03	0,0-1,75	

Źródło: opracowanie własne na podstawie danych otrzymanych z Urzędu Gminy Milejczyce

DIAGNOZA WYZNACZENIA OBSZARU ZDEGRADOWANEGO I OBSZARU REWITALIZACJI NA TERENIE GMINY MILEJCZYCE

W celu wyznaczenia obszaru zdegradowanego w pierwszej kolejności zbadano udział rodzin korzystającej ze świadczeń pomocy społecznej. Wskaźnik ten mówi o skali tego zjawiska oraz obrazuje sytuację materialno-bytową ludności danej jednostki referencyjnej. Wśród wskaźników związanych z korzystaniem ze środków pomocy społecznej zbadano pomoc przyznawaną z powodu bezrobocia, długotrwałej choroby, niepełnosprawności, ubóstwa oraz alkoholizmu.

W zakresie świadczeń społecznych przeanalizowano między innymi liczbę rodzin objętych pomocą z powodu bezrobocia na 100 mieszkańców. Przyjęto za obszary kryzysowe sołectwa w których wskaźnik jest wyższy od 1,8. Wartości wyższe odnotowano w następujących sołectwach: Lewosze (5,71); Rogacze (4,85); Kościukowicze (3,70); Milejczyce II (3,05); Miedwieżyki (2,94); Pokaniewo (2,35); Mikulicze (1,85).

Dalej przeanalizowano liczbę rodzin objętych pomocy społecznej z powodu ubóstwa. Za kryzysowe przyjęto obszary w których wartość wskaźnika liczby rodzin objętych pomocą społeczną z powodu ubóstwa jest wyższy niż 3,7. Sołectwa w których wartość wskaźnika były wyższe to: Rogacze (6,80); Miedwieżyki (5,88); Lewosze (5,71); Wałki (5,19); Pokaniewo (4,71); Milejczyce II (4,57); Kościukowicze (3,70).

Następnie przeanalizowano wskaźnik liczby rodzin otrzymujących pomoc społeczną z powodu alkoholizmu na 100 mieszkańców. Na terenie gminy Milejczyce nie występują rodziny otrzymujące pomoc z tego powodu. Można zatem uznać, że na analizowanym terenie nie występuje problem alkoholizmu.

Kolejnym wskaźnikiem przyjętym do analizy była liczba rodzin otrzymujących pomoc społeczną na 100 mieszkańców z powodu narkomanii. Z uzyskanych informacji wynika, że problem narkomanii nie występuje na terenie gminy Milejczyce.

Na potrzeby analizy zbadano liczbę rodzin otrzymujących pomoc społeczną z powodu sieroctwa. Z uzyskanych informacji wynika, że na terenie Gminy Milejczyce nie występują problemy w tym zakresie.

Do analizy przyjęto również wskaźnik liczby rodzin objętych pomocą społeczną z powodu niepełnosprawności na 100 mieszkańców. Na podstawie danych założono, że obszar kryzysowy charakteryzuje się wskaźnikiem wyższym niż 0,65. Wyższe wartości są w sołectwach: Miedwieżyki (2,94); Klimkowicze (2,22); Choroszczewo Kolonia (1,43); Rogacze (0,97); Milejczyce II (0,76); Milejczyce I (0,70).

Kolejną przesłanką udzielania pomocy społecznej jest niepełna rodzina. Z przeanalizowanych wartości przyjęto za kryzysowe wskaźniki wyższe niż 0,1. Wskaźnik wyższy odnotowano w sołectwie Pokaniewo (1,18).

W następnej kolejności zbadano wskaźnik liczby rodzin otrzymujących pomoc społeczną z powodu długotrwałej choroby. W analizie przyjęto, że wartości wyższe od 0,1 świadczą o stanie

DIAGNOZA WYZNACZENIA OBSZARU ZDEGRADOWANEGO I OBSZARU REWITALIZACJI NA TERENIE GMINY MILEJCZYCE

kryzysowym. W następujących sołectwach odnotowano wskaźniki wyższe: Kościukowicze (3,70); Wałki (1,95); Choroszczewo Kolonia (1,43); Choroszczewo (1,30).

Poczucie bezpieczeństwa oraz niski stopień przestępczości w gminie są jednym z podstawowych czynników wpływających na jakość życia mieszkańców. W celu zbadania poczucia bezpieczeństwa mieszkańców dokonano analizy stopnia nasilenia przestępczości przypadających na 100 mieszkańców.

Przyjęto za kryzysowe wskaźnik liczby przestępstw przypadających na 100 mieszkańców w Gminie Milejczyce powyżej 1,27. Analiza wskaźnikowa wykazała największy problem w sołectwach: Bielki (2,94); Grabarka (2,78); Borowiki (2,13); Pokaniewo Kolonia (1,77); Sobiątyno (1,75), Nowosiółki (1,64).

Aktywność mieszkańców ma istotny wpływ na zachodzące zmiany w ich najbliższym otoczeniu. Przejawem aktywności społecznej jest liczba organizacji pozarządowych działających na terenie gminy. W analizie przyjęto wskaźnik liczby organizacji pozarządowych przypadających na liczbę mieszkańców. Założono, że im większa liczba organizacji tym bardziej aktywna jest społeczność lokalna. W celu wyznaczenia obszaru problemowego wskazano jednostki w których wskaźnik jest najniższy tj. równy 0. Najniższe wartości wskaźnika liczby organizacji pozarządowych na 100 mieszkańców występują w sołectwach: Nowosiółki, Pokaniewo Kolonia, Bielki, Borowiki, Grabarka, Sobiątyno, Kościukowicze, Wałki, Choroszczewo Kolonia, Choroszczewo, Pokaniewo, Miedwieżyki, Klimkowicze, Lewosze, Mikulicze.

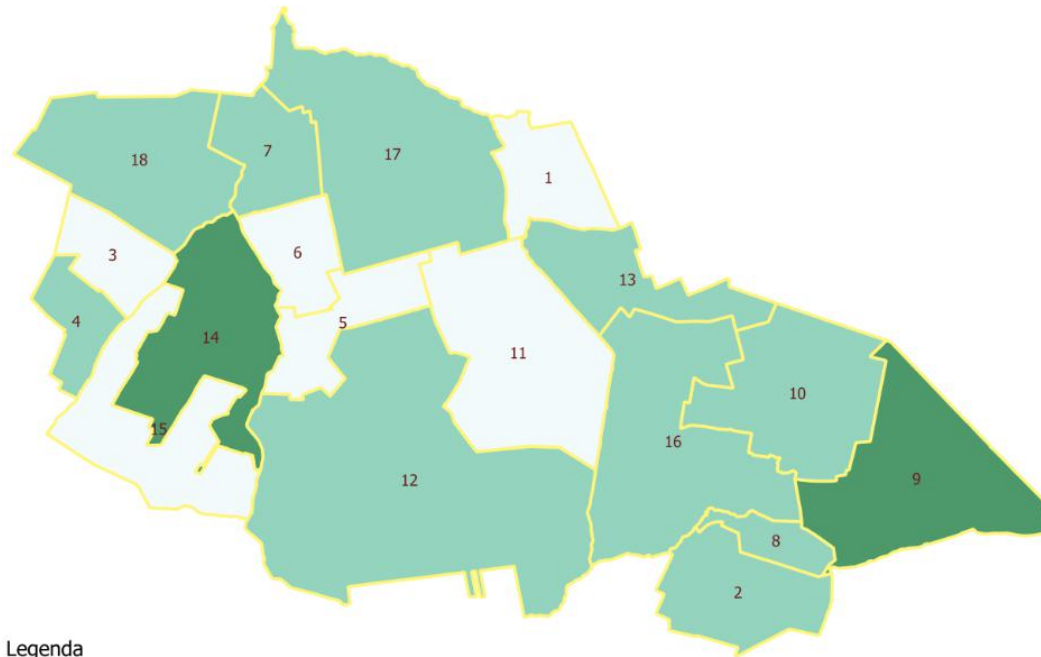
Kolejnym ze wskaźników opisujących aktywność mieszkańców jest frekwencja wyborcza. Analiza rozkładu przestrzennego frekwencji w wyborach w poszczególnych sołectwach pozwoliła wskazać obszar gminy z najmniejszą aktywnością mieszkańców. Analizując wskaźniki najmniej aktywni są mieszkańcy sołectw: Lewosze (45,13); Miedwieżyki (45,13); Mikulicze (45,13); Nowosiółki (45,13); Rogacze (45,13).

Ostatnim wskaźnikiem przyjętym do analizy wskaźnikowej jest liczba osób objętych „niebieską kartą” na 100 mieszkańców. Przyjęto, że jednostki referencyjne w których wartość wskaźnika jest powyżej 0 świadczą o występowaniu problemu. Sołectwa w których odnotowano wyższe wartości wskaźnika to: Sobiątyno (1,75); Wałki (1,30); Milejczyce II (1,27); Pokaniewo (1,18); Milejczyce I (1,17).

Na podstawie powyższych informacji wyznaczono koncentrację stanu kryzysowego w sferze społecznej w przyjętych jednostkach referencyjnych, które przedstawia poniższa mapa.

DIAGNOZA WYZNACZENIA OBSZARU ZDEGRADOWANEGO I OBSZARU REWITALIZACJI NA TERENIE GMINY MILEJCZYCE

Mapa 1. Koncentracja negatywnych zjawisk w sferze społecznej poszczególnych jednostkach referencyjnych na terenie Gminy Milejczyce



Źródło: opracowanie własne, GIS

Podsumowując badanie wskaźnikowe wykazało, że koncentracja negatywnych zjawisk społecznych występuje w następujących sołectwach:

- Pokaniewo (5 zjawisk),
- Miedwieżyki (5 zjawisk),
- Milejczyce II (4 zjawisk),
- Rogacze (4 zjawiska)
- Wałki (4 zjawisk),
- Lewosze (4 zjawiska),
- Kościukowicze (4 zjawisk),
- Borowiki (3 zjawiska),
- Sobiatyno (3 zjawiska),
- Nowosiółki (3 zjawiska),
- Choroszczewo –Kolonia (3 zjawiska),
- Mikulicze (3 zjawiska),
- Bielki (2 zjawiska),
- Grabarka (2 zjawiska),
- Pokaniewo Kolonia (2 zjawiska),
- Milejczyce I (2 zjawiska),
- Klimkowicze (2 zjawiska),
- Choroszczewo (2 zjawiska).

DIAGNOZA WYZNACZENIA OBSZARU ZDEGRADOWANEGO I OBSZARU REWITALIZACJI NA TERENIE GMINY MILEJCZYCE

3.2. Sfera przestrzenno-funkcjonalna

Zgodnie z art. 9 ust. 1 pkt 3 ustawy o rewitalizacji, obszar gminy znajduje się w stanie kryzysowym z powodu koncentracji negatywnych zjawisk przestrzenno-funkcjonalnych, a w szczególności „niewystarczającego wyposażenia w infrastrukturę techniczną i społeczną lub jej złego stanu technicznego, braku dostępu do podstawowych usług lub ich niskiej jakości, niedostosowania rozwiązań urbanistycznych do zmieniających się funkcji obszaru, niskiego poziomu obsługi komunikacyjnej, niedoboru lub niskiej jakości terenów publicznych”.

W celu zbadania sfery przestrzenno- funkcjonalnej przyjęto do analizy następujące wskaźniki:

- dostęp do sklepów i usług,
- dostęp do infrastruktury turystycznej,
- dostępność do kultury,
- dostępność do obiektów ochrony zdrowia i pomocy społecznej,
- dostępność do oświaty.

Dostęp do sklepów i usług został zbadany na podstawie liczby sklepów przypadających na 100 mieszkańców. Za kryzysowe przyjęto sołectwa w których wskaźnik wynosi poniżej 1,17.

Wskaźnik dostępności infrastruktury turystycznej zbadano na podstawie liczby obiektów noclegowych, liczby zabytków oraz obiektów wypoczynkowo-rekreacyjnych w przyjętych jednostkach referencyjnych w Gminie Milejczyce. W analizie przyjęto, że obszary kryzysowe pod względem dostępności do bazy turystycznej charakteryzują się wskaźnikiem niższym niż 2,63. W przypadku wyposażenia w infrastrukturę kulturową analizie poddano liczbę ośrodków kultury, świetlic, bibliotek, liczby organizowanych imprez kulturowych i sportowych przypadających na 100 mieszkańców. Za obszary kryzysowe przyjęto jednostki referencyjne, które mają bardzo mały dostęp do obiektów kultury, bądź też nie mają go w ogóle i wskaźnik wynosi poniżej 0,47.

Dostępność do obiektów ochrony zdrowia oraz pomocy społecznej zbadano pod względem liczby obiektów ochrony zdrowia oraz pomocy społecznej przypadającej na 100 mieszkańców. Na potrzeby analizy przyjęto, że w sołectwach w których nie występują wcale obiekty ochrony zdrowia i pomocy społecznej to sołectwa w których występuje problem z dostępem do tych usług.

W analizie dostępu do oświaty posłużono się liczbą obiektów oświatowych przypadających na 100 mieszkańców. Problem wskazano w sołectwach, w których brak jest dostępu do obiektów edukacyjnych.

DIAGNOZA WYZNACZENIA OBSZARU ZDEGRADOWANEGO I OBSZARU REWITALIZACJI NA TERENIE GMINY MILEJCZYCE

Tabela 3. Matryca ze wskaźnikami przedstawiającymi stan kryzysowy na terenie poszczególnych jednostek referencyjnych w Gminie Milejczyce

Lp.	Sołectwo	Dostęp do sklepów i usług	Dostęp do turystyki	Dostęp do Kultury	Dostęp do obiektów och. zdrowia i pomocy społecznej	Dostęp do oświaty	Suma zjawisk kryzysowych
1.	Bielki	0,00	0,00	0,00	0,00	0,00	5
2.	Borowiki	0,00	0,00	0,00	0,00	0,00	5
3.	Choroszczewo	0,00	0,00	0,00	0,00	0,00	5
4.	Choroszczewo – Kolonia	0,00	0,00	0,00	0,00	0,00	5
5.	Grabarka	0,00	0,00	0,00	0,00	0,00	5
6.	Klimkowicze	0,00	0,00	0,00	0,00	0,00	5
7.	Kościukowicze	0,00	0,00	0,00	0,00	0,00	5
8.	Lewosze	0,00	0,00	2,86	0,00	0,00	4
9.	Miedwieżyki	0,00	0,00	5,88	0,00	0,00	4
10.	Mikulicze	0,00	0,00	3,64	0,00	0,00	4
11.	Milejczyce I	1,17	2,35	1,17	0,47	0,23	0
12.	Milejczyce II	0,25	0,76	0,76	0,25	0,00	2
13.	Nowosiółki	0,00	0,00	0,00	0,00	0,00	5
14.	Pokaniewo	0,59	0,59	1,18	0,00	0,00	2
15.	Pokaniewo Kolonia	0,00	0,88	0,00	0,00	0,00	4
16.	Rogacze	0,97	1,94	3,88	0,00	0,00	2
17.	Sobiatyno	0,00	2,63	1,75	0,00	0,00	3
18.	Wałki	0,00	0,00	0,65	0,00	0,00	5

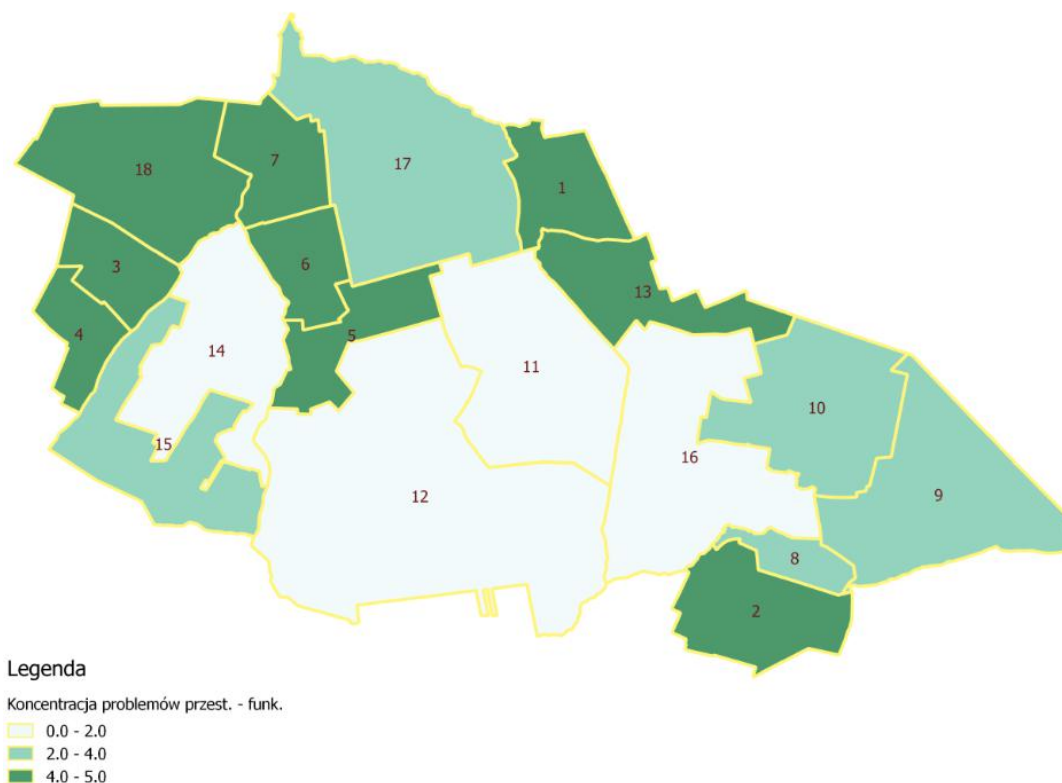
<i>Przedziały</i>	<i>0,0-0,0</i>	<i>0,0-0,0</i>	<i>0,0-0,0</i>	<i>0,0-0,0</i>	<i>0,0-0,0</i>
	<i>0,0-0,0</i>	<i>0,0-0,0</i>	<i>0,0-1,17</i>	<i>0,0-0,0</i>	<i>0,0-0,0</i>
	<i>0,0-1,17</i>	<i>0,0-2,63</i>	<i>1,17-5,88</i>	<i>0,0-0,47</i>	<i>0,0-0,23</i>

Źródło: opracowanie własne na podstawie informacji uzyskanych z Urzędu Gminy Milejczyce

Rozkład koncentracji stanu kryzysowego w sferze przestrzenno-funkcjonalnej w podziale na poszczególne jednostki referencyjne przedstawia poniższa mapa.

DIAGNOZA WYZNACZENIA OBSZARU ZDEGRADOWANEGO I OBSZARU REWITALIZACJI NA TERENIE GMINY MILEJCZYCE

Mapa 2. Koncentracja negatywnych zjawisk w sferze przestrzenno-funkcjonalnej w poszczególnych jednostkach referencyjnych na terenie Gminy Milejczyce



Źródło: opracowanie własne na podstawie danych z Urzędu Gminy Milejczyce, GIS

Z danych wynika, że obszarami charakteryzującymi się największym natężeniem problemów w **sferze przestrzenno - funkcjonalnej** są tereny obejmujące sołectwa:

- Bielki (5 zjawisk),
- Borowiki (5 zjawisk),
- Choroszczewo (5 zjawisk),
- Choroszczewo-Kolonia (5 zjawisk),
- Grabarka (5 zjawisk),
- Klimkowicze (5 zjawisk)
- Kościukowicze (5 zjawisk),
- Nowosiółki (5 zjawiska),
- Wałki (5 zjawisk),
- Lewosze (4 zjawiska),
- Miedwieżyki (4 zjawiska),
- Mikulicze (4 zjawiska),
- Pokaniewo Kolonia (4 zjawiska),
- Sobiatelyno (3 zjawiska),
- Milejczyce II (2 zjawiska),
- Pokaniewo (2 zjawiska),
- Rogacze (2 zjawiska).

DIAGNOZA WYZNACZENIA OBSZARU ZDEGRADOWANEGO I OBSZARU REWITALIZACJI NA TERENIE GMINY MILEJCZYCE

3.3. Sfera gospodarcza

Zgodnie z ustawą o rewitalizacji, obszar gminy może znajdować się w stanie kryzysowym z uwagi na koncentrację negatywnych zjawisk w sferze gospodarczej, który związany może być z niskim poziomie przedsiębiorczości na analizowanym terenie.

Sytuację w zakresie przedsiębiorczości mieszkańców na terenie Gminy Milejczyce zobrazowano przy pomocy wskaźnika liczby zarejestrowanych podmiotów gospodarczych w rejestrze REGON w przeliczeniu na 100 mieszkańców.

Tabela 4. Matryca ze wskaźnikami przedstawiającymi stan kryzysowy na terenie poszczególnych jednostek referencyjnych w Gminie Milejczyce

Lp.	Sołectwo	Liczba zarejestrowanych podmiotów gospodarczych w rejestrze REGON w przeliczeniu na 100mieszkańców	Suma wskaźników kryzysowych
1.	Bielki	2,94	0
2.	Borowiki	0,00	1
3.	Choroszczewo	3,90	0
4.	Choroszczewo – Kolonia	2,86	0
5.	Grabarka	0,00	1
6.	Klimkowicze	2,22	0
7.	Kościukowicze	0,00	1
8.	Lewosze	0,00	1
9.	Miedwieżyki	0,00	1
10.	Mikulicze	0,00	1
11.	Milejczyce I	4,46	0
12.	Milejczyce II	4,57	0
13.	Nowosiółki	1,64	1
14.	Pokaniewo	5,88	0
15.	Pokaniewo Kolonia	0,00	1
16.	Rogacze	2,91	0
17.	Sobiatyno	7,02	0
18.	Wałki	1,30	1

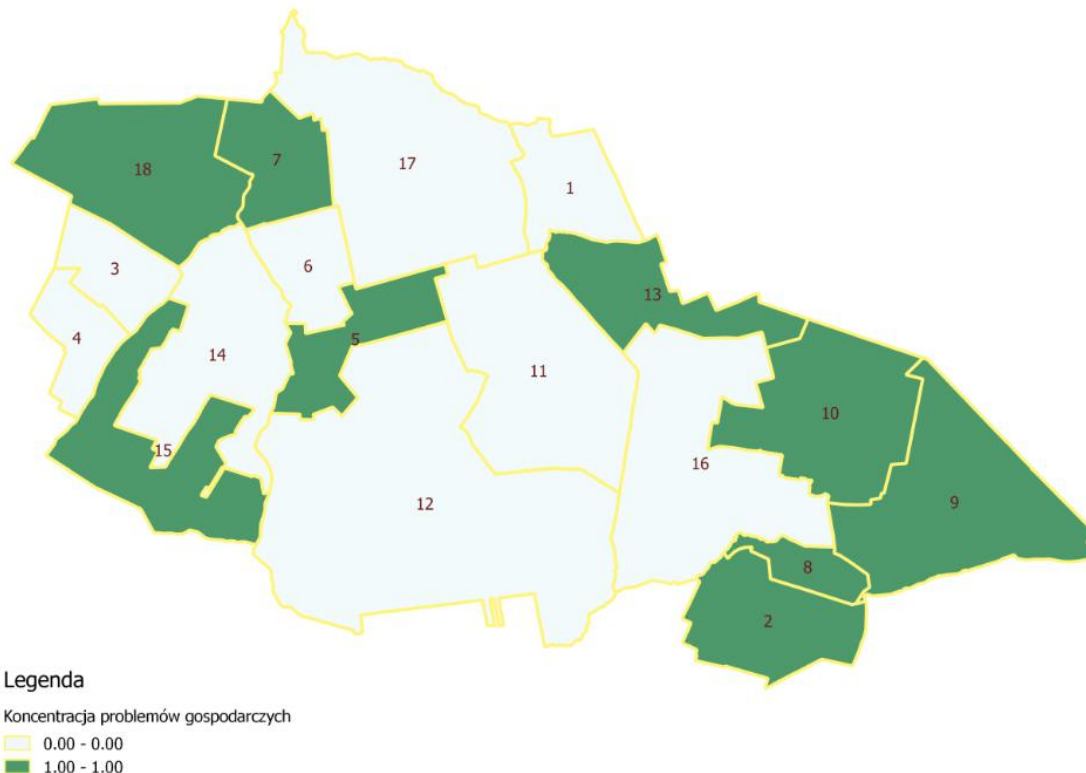
Przedziały:	0,00-0,00
	0,00-2,00
	2,00-7,00

Źródło: opracowanie własne na podstawie informacji uzyskanych z Urzędu Gminy Milejczyce

Rozkład koncentracji stanu kryzysowego w sferze gospodarczej w podziale na poszczególne jednostki referencyjne przedstawia poniższa mapa.

DIAGNOZA WYZNACZENIA OBSZARU ZDEGRADOWANEGO I OBSZARU REWITALIZACJI NA TERENIE GMINY MILEJCZYCE

Mapa 3. Koncentracja negatywnych zjawisk w sferze gospodarczej w poszczególnych jednostkach referencyjnych na terenie Gminy Milejczyce



Źródło: opracowanie własne na podstawie danych z Urzędu Gminy Milejczyce, GIS

Obszarami charakteryzującymi się największym natężeniem problemów w sferze gospodarczej są tereny obejmujące sołectwa:

- Borowiki,
- Grabarka,
- Kościukowicze,
- Lewosze,
- Miedwieżyki,
- Mikulicze,
- Nowosiółki,
- Pokaniewo Kolonia,
- Wałki.

DIAGNOZA WYZNACZENIA OBSZARU ZDEGRADOWANEGO I OBSZARU REWITALIZACJI NA TERENIE GMINY MILEJCZYCE

3.4. Sfera środowiskowa

Kolejną badaną sferą była sfera środowiskowa. Zgodnie a art. 9 ust. 1 pkt. 3 ustawy o rewitalizacji obszar gminy znajduje się w stanie kryzysowym z powodu koncentracji negatywnych zjawisk środowiskowych, a w szczególności przekroczenia standardów jakości środowiska, obecności odpadów stwarzających zagrożenie dla życia i zdrowia ludzi lub stanu środowiska.

W analizie środowiskowej wykorzystano wskaźniki powierzchni azbestu przypadającej na 100 mieszkańców. Wskaźniki powyżej wartości 21822 przyjęto za wskazujące na problemy w sferze środowiskowej.

Tabela 5. Matryca ze wskaźnikami przedstawiającymi stan kryzysowy na terenie poszczególnych jednostek referencyjnych w Gminie Milejczyce

Lp.	Sołectwo	Powierzchnia azbestu na 100 mieszkańców [m ²]	Suma wskaźników kryzysowych:
1.	Bielki	33482	1
2.	Borowiki	11166	0
3.	Choroszczewo	11219	0
4.	Choroszczewo – Kolonia	11203	0
5.	Grabarka	23389	1
6.	Klimkowicze	15256	0
7.	Kościukowicze	21822	1
8.	Lewosze	13457	0
9.	Miedwieżyki	32121	1
10.	Mikulicze	31056	1
11.	Milejczyce I	7401	0
12.	Milejczyce II	8002	0
13.	Nowosiółki	20764	0
14.	Pokaniewo	9539	0
15.	Pokaniewo Kolonia	9036	0
16.	Rogacze	23478	1
17.	Sobiatyno	24058	1
18.	Wałki	10435	0

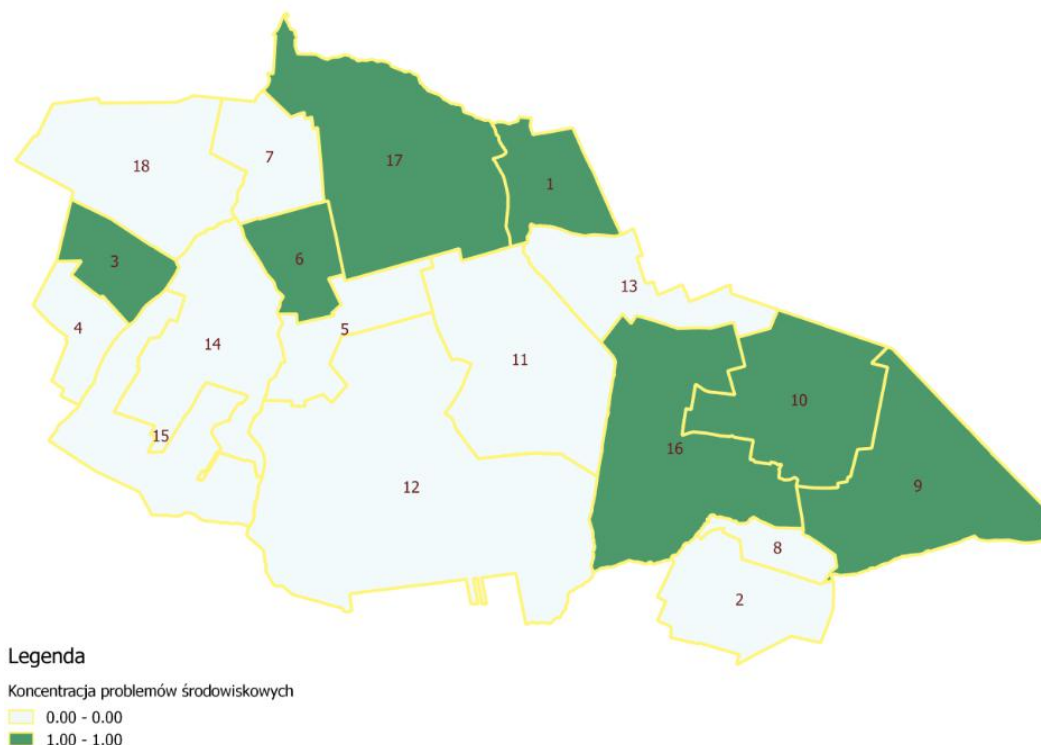
Przedziały:	0,00 - 11166
	11166 - 21822
	21822 - 3482

Źródło: opracowanie własne na podstawie danych z Urzędu Gminy Milejczyce

Rozkład koncentracji stanu kryzysowego w sferze środowiskowej w podziale na poszczególne jednostki referencyjne przedstawia poniższa mapa.

DIAGNOZA WYZNACZENIA OBSZARU ZDEGRADOWANEGO I OBSZARU REWITALIZACJI NA TERENIE GMINY MILEJCZYCE

Mapa 4. Koncentracja negatywnych zjawisk w sferze środowiskowej w poszczególnych jednostkach referencyjnych na terenie Gminy Milejczyce



Źródło: opracowanie własne na podstawie danych, GIS

Obszarami charakteryzującymi się największym natężeniem problemów w sferze środowiskowej są tereny obejmujące sołectwa:

- Bielki,
- Grabarka,
- Kościukowicze,
- Miedwieżyki,
- Mikulicze,
- Rogacze,
- Sobiatyno,

DIAGNOZA WYZNACZENIA OBSZARU ZDEGRADOWANEGO I OBSZARU REWITALIZACJI NA TERENIE GMINY MILEJCZYCE

3.5. Sfera techniczna

W sferze technicznej o stanie kryzysowym świadczą wskaźniki tj. degradacja stanu technicznego obiektów budowlanych, w tym o przeznaczeniu mieszkaniowym, oraz niefunkcjonowanie rozwiązań technicznych umożliwiających efektywne korzystanie z obiektów budowlanych, w szczególności w zakresie energooszczędności i ochrony środowiska.

Z uwagi na brak możliwości pozyskania danych zagregowanych do poziomu sołectw gminy, sytuację w zakresie stanu technicznego zdiagnozowano m.in. na podstawie wskaźnika dotyczącego liczby budynków będących pod zarządem gminy wymagających termomodernizacji na 100 mieszkańców. Za kryzysowe uznano sołectwa, w których wskaźnik jest wyższy niż 0,25.

Tabela 6. Matryca ze wskaźnikami przedstawiającymi stan kryzysowy na terenie poszczególnych jednostek referencyjnych w Gminie Milejczyce

Lp.	Sołectwo	Liczba budynków wymagających termomodernizacji na 100 mieszkańców	Suma wskaźników kryzysowych:
1.	Biełki	0,00	0
2.	Borowiki	0,00	0
3.	Choroszczewo	0,00	0
4.	Choroszczewo – Kolonia	0,00	0
5.	Grabarka	0,00	0
6.	Klimkowicze	0,00	0
7.	Kościukowicze	0,00	0
8.	Lewosze	0,00	0
9.	Miedwieżyki	2,94	1
10.	Mikulicze	1,82	1
11.	Milejczyce I	0,47	1
12.	Milejczyce II	0,25	1
13.	Nowosiółki	0,00	0
14.	Pokaniewo	0,00	0
15.	Pokaniewo Kolonia	0,00	0
16.	Rogacze	0,97	1
17.	Sobiatyno	0,88	1
18.	Wałki	0,65	1

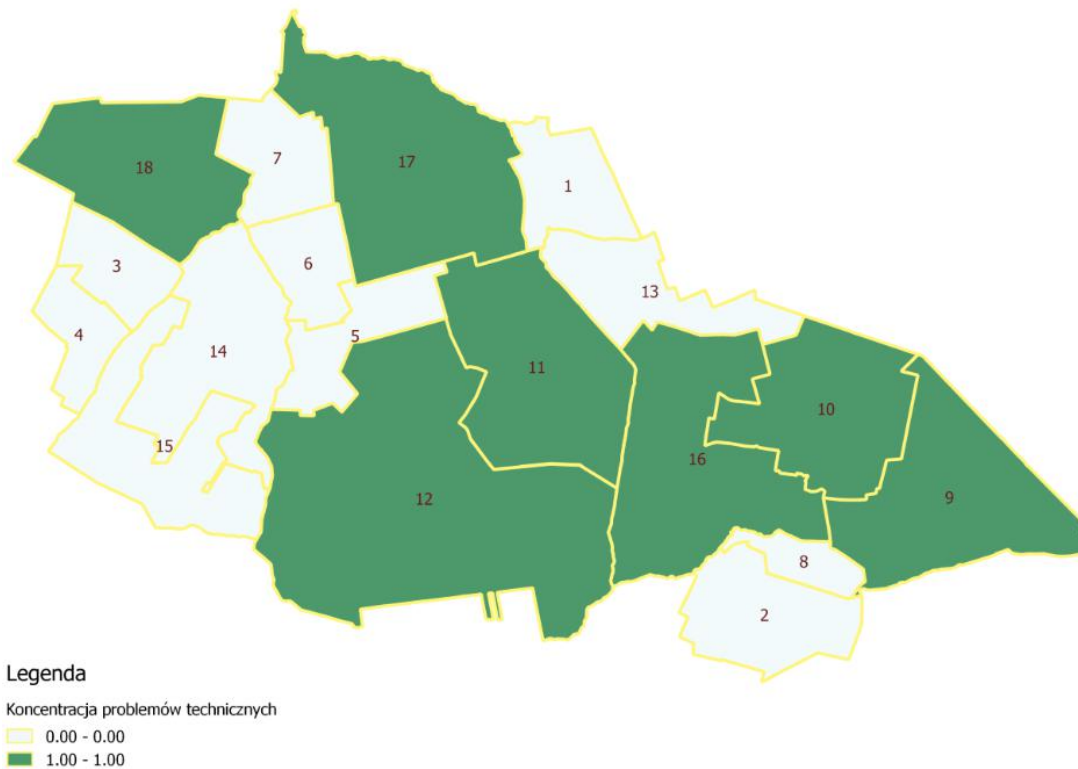
Przedziały:	0,00-0,00
	0,00-0,25
	0,25-2,94

Źródło: opracowanie własne na podstawie danych z Urzędu Gminy Milejczyce

Rozkład koncentracji stanu kryzysowego w sferze technicznej w podziale na poszczególne jednostki referencyjne przedstawia poniższa mapa.

DIAGNOZA WYZNACZENIA OBSZARU ZDEGRADOWANEGO I OBSZARU REWITALIZACJI NA TERENIE GMINY MILEJCZYCE

Mapa 5. Koncentracja negatywnych zjawisk w sferze technicznej w poszczególnych jednostkach referencyjnych na terenie Gminy Milejczyce



Źródło: opracowanie własne na podstawie danych z Urzędu Gminy Milejczyce, GIS

Obszarami charakteryzującymi się największym natężeniem problemów w **sferze technicznej** są tereny obejmujące sołectwa:

- Miedwieżyki,
- Mikulicze,
- Milejczyce I,
- Milejczyce II
- Rogacze,
- Sobiatyno,
- Wałki,

DIAGNOZA WYZNACZENIA OBSZARU ZDEGRADOWANEGO I OBSZARU REWITALIZACJI NA TERENIE GMINY MILEJCZYCE

3.6. Podsumowanie analizy wskaźnikowej

W związku z tym, że rewitalizacja ma wymiar terytorialny, ważne są te obszary gminy, na których występuje koncentracja negatywnych zjawisk i lokalnych potencjałów. Efektem przeprowadzonej diagnozy wskaźnikowej w sferach: społecznej, gospodarczej, przestrzenno-funkcjonalnej, technicznej i środowiskowej, w podziale na przyjęte jednostki referencyjne jest opracowana mapa pogładowa łącząca dane z różnych sfer.

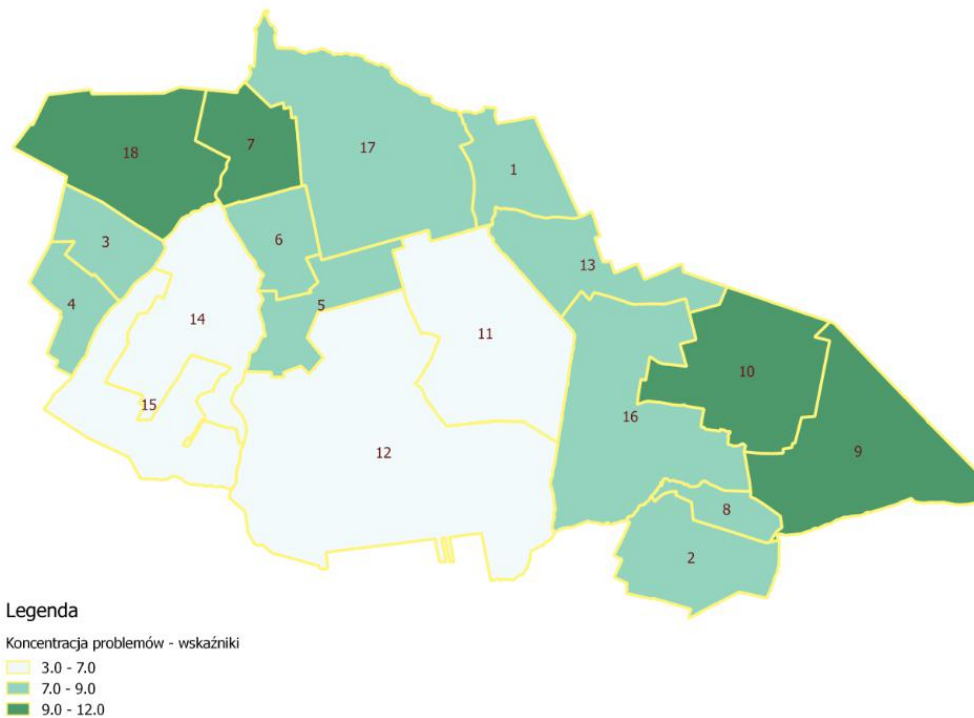
Tabela 7. Wyniki analizy wskaźnikowej we wszystkich sferach w jednostkach referencyjnych w Gminie Milejczyce

Lp.	Sołectwo	Zjawiska społeczne	Zjawiska gosp.	Zjawiska przest.-funk.	Zjawiska środ.	Zjawiska techniczna	Suma zjawisk
1.	Bielki	2	0	1	5	0	8
2.	Borowiki	3	1	0	5	0	9
3.	Choroszczewo	2	0	1	5	0	8
4.	Choroszczewo – Kolonia	3	0	0	5	0	8
5.	Grabarka	2	1	0	5	0	8
6.	Klimkowicze	2	0	1	5	0	8
7.	Kościukowicze	4	1	0	5	0	10
8.	Lewosze	4	1	0	4	0	9
9.	Miedwieżyki	5	1	1	4	1	12
10.	Mikulicze	3	1	1	4	1	10
11.	Milejczyce I	2	0	0	0	1	3
12.	Milejczyce II	4	0	0	2	1	7
13.	Nowosiółki	3	1	0	5	0	9
14.	Pokaniewo	5	0	0	2	0	7
15.	Pokaniewo Kolonia	2	1	0	4	0	7
16.	Rogacze	4	0	1	2	1	8
17.	Sobiatyno	3	0	1	3	1	8
18.	Wałki	4	1	0	5	1	11

Źródło: opracowanie własne na podstawie danych

DIAGNOZA WYZNACZENIA OBSZARU ZDEGRADOWANEGO I OBSZARU REWITALIZACJI NA TERENIE GMINY MILEJCZYCE

Mapa 6. Koncentracja negatywnych zjawisk w poszczególnych jednostkach referencyjnych na terenie Gminy Milejczyce



Źródło: opracowanie własne na podstawie danych z Urzędu Gminy Milejczyce, GIS

Zgodnie z analizą wskaźnikową **koncentracja problemów** występuje w następujących sołectwach:

- Miedwieżyki,
- Wałki,
- Kościukowicze,
- Mikulicze,
- Borowiki,
- Lewosze,
- Nowosiółki,
- Bielki,
- Choroszczewo,
- Choroszczewo – Kolonia,
- Grabarka,
- Klimkowicze,
- Rogacze,
- Sobiatyno,
- Milejczyce II,
- Pokaniewo,
- Pokaniewo Kolonia,
- Milejczyce I.

DIAGNOZA WYZNACZENIA OBSZARU ZDEGRADOWANEGO I OBSZARU REWITALIZACJI NA TERENIE GMINY MILEJCZYCE

4. Delimitacja obszaru zdegradowanego – analiza badania ankietowego

Badanie ankietowe stanowiło element konsultacji społecznych przeprowadzanych w ramach opracowania Gminnego Programu Rewitalizacji. Wyniki ankiety wraz z analizą wskaźnikową posłużyły do wyznaczenia obszaru zdegradowanego.

Celem badania było poznanie opinii na temat aktualnych potrzeb w zakresie rewitalizacji, problemowych przestrzeni gminnych oraz oczekiwanych działań mających na celu ich ożywienie społeczno-gospodarcze.

Badanie ankietowe przeprowadzone było wśród mieszkańców Gminy Milejczyce w terminie od 14.04.2017 do 14.05.2017 r.

W badaniu ankietowym złożono 54 ankiety, co w przeliczeniu na liczbę mieszkańców stanowi około 2,7% ogółu ludności w gminie Milejczyce.

Ankietowani oceniali intensywność występowania niekorzystnych zjawisk na wskazanym przez siebie obszarze. Zjawiska dotyczyły sfery społecznej, gospodarczej, technicznej, środowiskowej oraz przestrzenno-funkcjonalnych. W sumie ocenie podlegało 38 zjawisk.

Ankietowani mieli do dyspozycji następującą skalę:

- 0 - zjawisko nie występuje/ nie ma problemu,
- 1 - mała intensywność/ mały problem,
- 2 - średni problem,
- 3 - duża intensywność zjawiska – duży problem,
- N - nie wiem

Odpowiedzi na wszystkie pytania zostały wprowadzone do systemu komputerowego, w którym zostało wygenerowane podsumowanie wyników. Ocena każdego problemu została podana jako średnia odpowiedzi.

Do delimitacji przyjęto, że wynik z średniej oceny równy 2 i wyższy świadczy o występowaniu problemu i znaczącej dla mieszkańców skali zjawiska. Następnie zsumowano jednostkowo zjawiska o ocenie 2 i więcej. Na tej podstawie zidentyfikowano obszary z największą liczbą negatywnych zjawisk w poszczególnych sferach. Na mapach w kolorze czerwonym zaznaczono obszary kryzysowe w poszczególnych sferach.

Poniżej przedstawiono zbiorcze dane w podziale na poszczególne sfery społeczną, gospodarczą, przestrzenno-funkcjonalną, środowiskową i techniczną. Szczegółowe wyniki znajdują się w *Raporcie z przeprowadzonego badania ankietowego na terenie Gminy Milejczyce*.

DIAGNOZA WYZNACZENIA OBSZARU ZDEGRADOWANEGO I OBSZARU REWITALIZACJI NA TERENIE GMINY MILEJCZYCE

4.1. Sfera społeczna

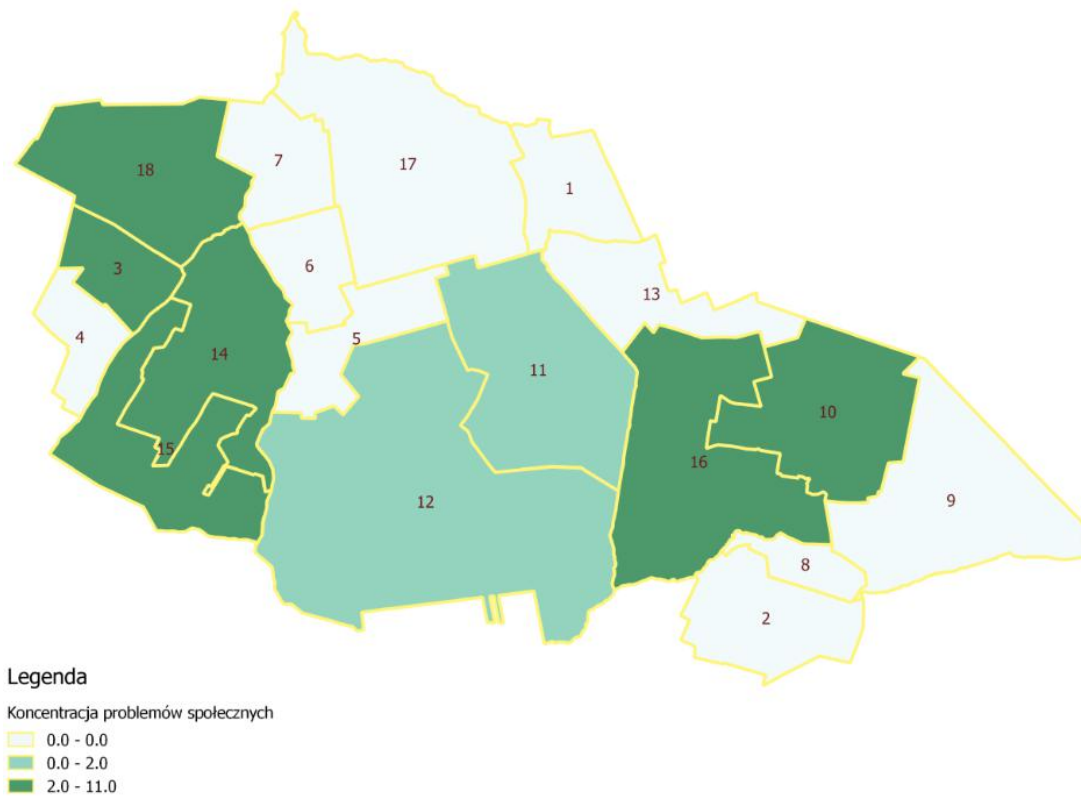
Tabela 8. Wyniki badania ankietowego dotyczące oceny występowania zjawisk sfery społecznej w Gminie Milejczyce w jednostkach referencyjnych

Lp.	Sołectwo	Bezrobocie	Ubóstwo	Kradzieże	Wandalizm-niszczenie mienia	Napady, rozboje lub pobicia	Alkoholizm	Przemoc w rodzinie	Narkomania	Przestępczość młodocianych	Nieufność międzyludzka	Stan zdrowia mieszkańców	Poziom wykształcenia większości mieszkańców	Poziom współpracy międzyludzkiej	Poziom uczestnictwa w wydarzeniach kulturowych	Poziom kreatywności, pomysłowości, przedsiębiorczości	Poziom zaangażowania mieszkańców w sprawy lokalne	Poczucie bezpieczeństwa w okolicy zamieszkania	Przeływ informacji w sprawach dotyczących najbliższego otoczenia	Współpraca pomiędzy mieszkańcami a władzami samorządowymi	Suma problemów społecznych
1.	Bielki	0,00	0,00	0,00	0,00	0,00	0,00	0,00	0,00	0,00	0,00	0,00	0,00	0,00	0,00	0,00	0,00	0,00	0,00	0,00	0
2.	Borowiki	0,00	0,00	0,00	0,00	0,00	0,00	0,00	0,00	0,00	0,00	0,00	0,00	0,00	0,00	0,00	0,00	0,00	0,00	0,00	0
3.	Choroszczewo	2,00	2,00	0,00	0,00	0,00	1,00	0,00	0,00	0,00	0,00	2,00	3,00	3,00	3,00	3,00	3,00	3,00	3,00	3,00	11
4.	Choroszczewo – Kolonia	0,00	0,00	0,00	0,00	0,00	0,00	0,00	0,00	0,00	0,00	0,00	0,00	0,00	0,00	0,00	0,00	0,00	0,00	0,00	0
5.	Grabarka	0,00	0,00	0,00	0,00	0,00	0,00	0,00	0,00	0,00	0,00	0,00	0,00	0,00	0,00	0,00	0,00	0,00	0,00	0,00	0
6.	Klimkowice	0,00	0,00	0,00	0,00	0,00	0,00	0,00	0,00	0,00	0,00	0,00	0,00	0,00	0,00	0,00	0,00	0,00	0,00	0,00	0
7.	Kościukowice	0,00	0,00	0,00	0,00	0,00	0,00	0,00	0,00	0,00	0,00	0,00	0,00	0,00	0,00	0,00	0,00	0,00	0,00	0,00	0
8.	Lewosze	0,00	0,00	0,00	0,00	0,00	0,00	0,00	0,00	0,00	0,00	0,00	0,00	0,00	0,00	0,00	0,00	0,00	0,00	0,00	0
9.	Miedwieżyki	0,00	0,00	0,00	0,00	0,00	0,00	0,00	0,00	0,00	0,00	0,00	0,00	0,00	0,00	0,00	0,00	0,00	0,00	0,00	0
10.	Mikulicze	3,00	0,00	0,00	0,00	0,00	2,00	3,00	0,00	0,00	0,00	3,00	2,00	0,00	0,00	3,00	0,00	0,00	0,00	0,00	6
11.	Milejczyce I	1,97	1,64	1,30	1,94	0,76	2,52	0,79	1,12	1,30	1,61	1,06	1,18	1,36	1,48	1,09	1,15	1,21	1,00	1,18	1
12.	Milejczyce II	1,97	1,73	1,37	2,00	0,77	2,53	0,83	1,20	1,37	1,57	1,13	1,23	1,33	1,47	1,03	1,17	1,20	1,07	1,30	2
13.	Nowosiółki	0,00	0,00	0,00	0,00	0,00	0,00	0,00	0,00	0,00	0,00	0,00	0,00	0,00	0,00	0,00	0,00	0,00	0,00	0,00	0
14.	Pokaniewo	1,60	1,60	1,00	1,20	1,11	2,00	0,89	0,50	0,90	1,50	2,20	1,20	2,00	1,30	1,70	2,20	1,20	0,78	1,89	4
15.	Pokaniewo Kolonia	1,00	2,00	1,33	0,33	0,00	2,00	0,33	0,00	0,00	2,00	1,67	2,33	2,00	1,33	2,00	2,00	1,00	1,00	0,33	7
16.	Rogacze	2,00	0,00	1,00	2,00	0,00	3,00	0,00	0,00	1,00	1,00	1,00	0,00	1,00	2,00	0,00	1,00	1,00	0,00	0,00	4
17.	Sobiatyno	0,00	0,00	0,00	0,00	0,00	0,00	0,00	0,00	0,00	0,00	0,00	0,00	0,00	0,00	0,00	0,00	0,00	0,00	0,00	0
18.	Wałki	2,00	0,00	1,00	2,00	0,00	3,00	0,00	0,00	1,00	1,00	1,00	0,00	1,00	2,00	0,00	1,00	1,00	0,00	0,00	4

Źródło: opracowanie własne na podstawie badania ankietowego

DIAGNOZA WYZNACZENIA OBSZARU ZDEGRADOWANEGO I OBSZARU REWITALIZACJI NA TERENIE GMINY MILEJCZYCE

Mapa 7. Koncentracja negatywnych zjawisk w sferze społecznej w poszczególnych jednostkach referencyjnych na terenie Gminy Milejczyce



Źródło: opracowanie własne na podstawie danych z badania ankietowego, GIS

Według mieszkańców Gminy Milejczyce obszarami charakteryzującymi się największym natężeniem problemów w **sferze społecznej** są tereny obejmujące sołectwa:

- Choroszczewo (11 zjawisk),
- Pokaniewo (4 zjawiska),
- Pokaniewo Kolonia (7 zjawisk),
- Rogacze (4 zjawiska),
- Mikulicze (6 zjawiska),
- Wałki (4 zjawiska),
- Milejczyce II (2 zjawiska).

DIAGNOZA WYZNACZENIA OBSZARU ZDEGRADOWANEGO I OBSZARU REWITALIZACJI NA TERENIE GMINY MILEJCZYCE

4.2. Sfera gospodarcza

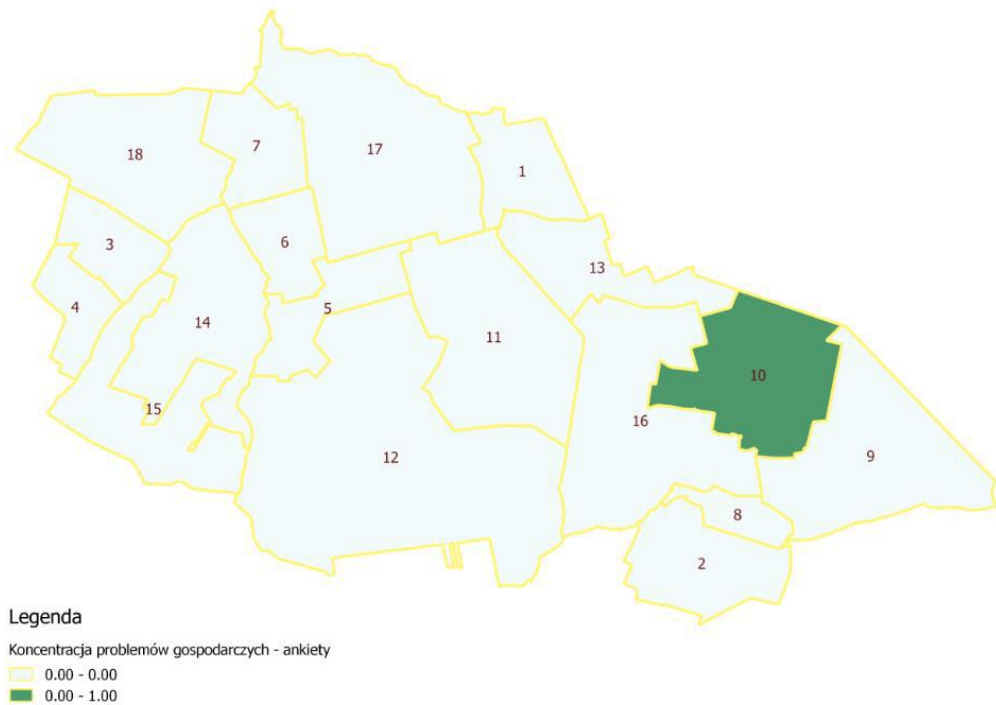
Tabela 9. Wyniki badania ankietowego dotyczące oceny występowania zjawisk sfery gospodarczej w Gminie Milejczyce w jednostkach referencyjnych

Lp.	Sołectwo	Ilość przedsiębiorców	Kondycja ekonomiczna przedsiębiorstw	Suma problemów gospodarczych
1.	Bielki	0,00	0,00	0
2.	Borowiki	0,00	0,00	0
3.	Choroszczewo	0,00	0,00	0
4.	Choroszczewo – Kolonia	0,00	0,00	0
5.	Grabarka	0,00	0,00	0
6.	Klimkowicze	0,00	0,00	0
7.	Kościukowicze	0,00	0,00	0
8.	Lewosze	0,00	0,00	0
9.	Miedwieżyki	0,00	0,00	0
10.	Mikulicze	3,00	0,00	1
11.	Milejczyce I	0,88	0,79	0
12.	Milejczyce II	0,87	0,73	0
13.	Nowosiółki	0,00	0,00	0
14.	Pokaniewo	1,10	0,56	0
15.	Pokaniewo Kolonia	0,00	1,00	0
16.	Rogacze	0,00	0,00	0
17.	Sobiatyno	0,00	0,00	0
18.	Wałki	0,00	0,00	0

Źródło: opracowanie własne na podstawie danych z badania ankietowego

DIAGNOZA WYZNACZENIA OBSZARU ZDEGRADOWANEGO I OBSZARU REWITALIZACJI NA TERENIE GMINY MILEJCZYCE

Mapa 8. Koncentracja negatywnych zjawisk w sferze gospodarczej w poszczególnych jednostkach referencyjnych na terenie Gminy Milejczyce



Źródło: opracowanie własne na podstawie danych z badania ankietowego, GIS

Według ankietowanych obszarami charakteryzującymi się największym natężeniem problemów w **sferze gospodarczej** są tereny obejmujące sołectwo:

- Mikulicze (1 zjawisko).

DIAGNOZA WYZNACZENIA OBSZARU ZDEGRADOWANEGO I OBSZARU REWITALIZACJI NA TERENIE GMINY MILEJCZYCE

4.3. Sfera przestrzenno- funkcjonalna

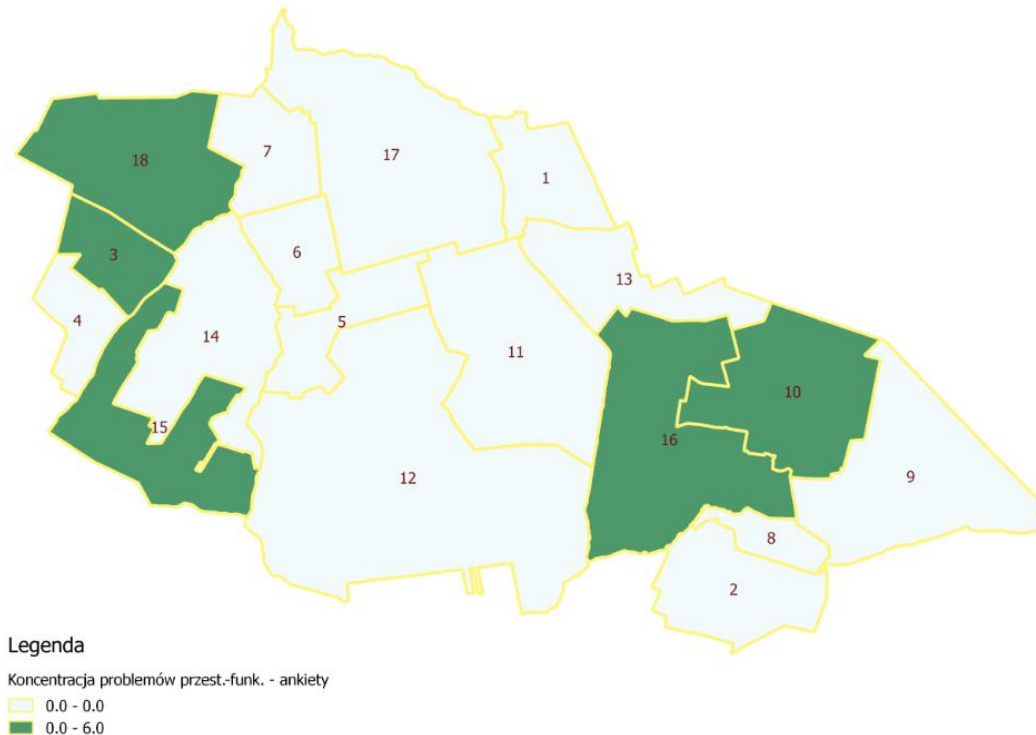
Tabela 10. Wyniki badania ankietowego dotyczące oceny występowania zjawisk sfery przestrzenno-funkcjonalnej w Gminie Milejczyce w jednostkach referencyjnych

Lp	Sołectwo	Poziom dostęp do sklepów i usług	Ilość połączeń komunikacyjnych z innymi ośrodkami	Jakość terenów publicznych (na rekreację, sport, kulturę)	Jakość usług kultury	Jakość usług sportu i rekreacji	Jakość usług oświaty	Dostęp do sieci wodociągowej	Stan gospodarki ściekami	Aktywność ośrodków kulturalno-rekreacyjnych i sportowych w pobliżu miejsca zamieszkania	Suma problemów przestrzenno-funkcjonalnych
1.	Bielki	0,00	0,00	0,00	0,00	0,00	0,00	0,00	0,00	0,00	0
2.	Borowiki	0,00	0,00	0,00	0,00	0,00	0,00	0,00	0,00	0,00	0
3.	Choroszczewo	1,00	2,00	1,00	0,00	0,00	1,00	2,00	2,00	2,00	4
4.	Choroszczewo – Kolonia	0,00	0,00	0,00	0,00	0,00	0,00	0,00	0,00	0,00	0
5.	Grabarka	0,00	0,00	0,00	0,00	0,00	0,00	0,00	0,00	0,00	0
6.	Klimkowicze	0,00	0,00	0,00	0,00	0,00	0,00	0,00	0,00	0,00	0
7.	Kościukowicze	0,00	0,00	0,00	0,00	0,00	0,00	0,00	0,00	0,00	0
8.	Lewosze	0,00	0,00	0,00	0,00	0,00	0,00	0,00	0,00	0,00	0
9.	Miedwieżyki	0,00	0,00	0,00	0,00	0,00	0,00	0,00	0,00	0,00	0
10.	Mikulicze	0,00	3,00	3,00	2,00	2,00	0,00	0,00	3,00	3,00	6
11.	Milejczyce I	1,48	1,27	1,24	1,12	1,18	1,24	1,42	1,33	1,58	0
12.	Milejczyce II	1,47	1,37	1,37	1,23	1,27	1,33	1,57	1,20	1,67	0
13.	Nowosiółki	0,00	0,00	0,00	0,00	0,00	0,00	0,00	0,00	0,00	0
14.	Pokaniewo	1,30	1,22	1,40	1,89	1,50	0,90	1,20	1,11	1,20	0
15.	Pokaniewo Kolonia	1,00	0,67	0,67	1,00	1,00	0,00	2,00	0,67	0,00	1
16.	Rogacze	1,00	1,00	0,00	1,00	1,00	1,00	2,00	1,00	1,00	1
17.	Sobiatyno	0,00	0,00	0,00	0,00	0,00	0,00	0,00	0,00	0,00	0
18.	Wałki	1,00	1,00	0,00	1,00	1,00	1,00	2,00	1,00	1,00	1

Źródło: opracowanie własne na podstawie danych z badania ankietowego

DIAGNOZA WYZNACZENIA OBSZARU ZDEGRADOWANEGO I OBSZARU REWITALIZACJI NA TERENIE GMINY MILEJCZYCE

Mapa 9. Koncentracja negatywnych zjawisk w sferze przestrzenno-funkcjonalnej w poszczególnych jednostkach referencyjnych na terenie Gminy Milejczyce



Źródło: opracowanie własne na podstawie danych z badania ankietowego, GIS

Mieszkańcy Gminy Milejczyce uznali, że obszarami charakteryzującymi się największym natężeniem problemów w sferze **przestrzenno-funkcjonalnej** są tereny obejmujące sołectwa:

- Mikulicze (6 problemów),
- Rogacze (1 problem),
- Choroszczewo (4 problemy),
- Wałki (1 problem).
- Pokaniewo Kolonia (1 problem),

DIAGNOZA WYZNACZENIA OBSZARU ZDEGRADOWANEGO I OBSZARU REWITALIZACJI NA TERENIE GMINY MILEJCZYCE

4.4. Sfera środowiskowa

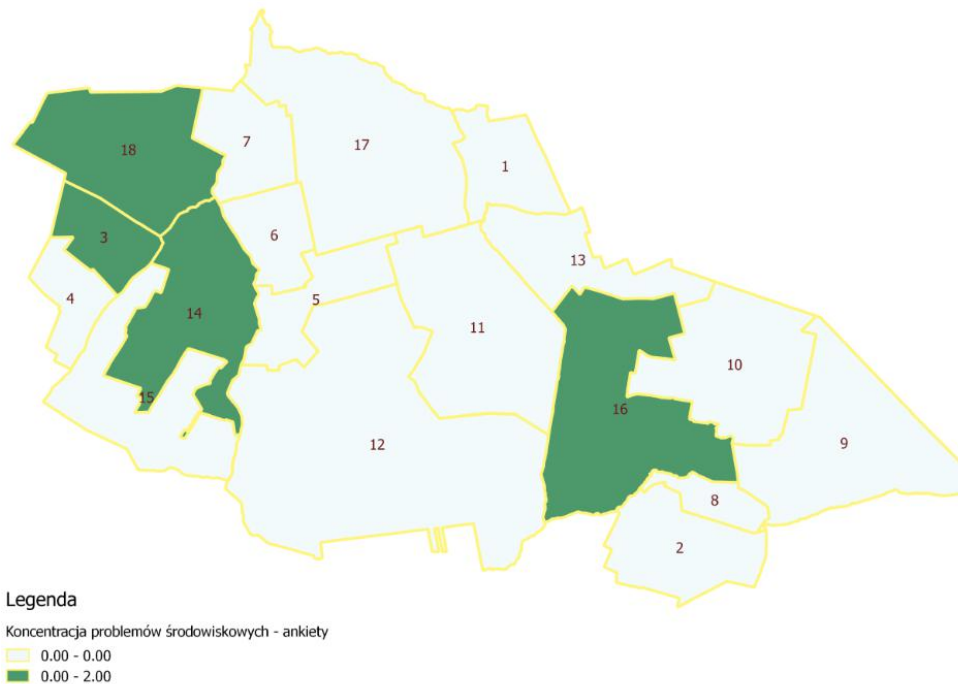
Tabela 11. Wyniki badania ankietowego dotyczące oceny występowania zjawisk sfery środowiskowej w Gminie Milejczyce w jednostkach referencyjnych

Lp.	Sołectwo	Występowanie dzikich wysypisk odpadów, nielegalne składowiska odpadów	Występowanie zagrożeń dla środowiska naturalnego	Obszary wymagające rewitalizacji przyrodniczej (wzrost, wysypiska, inne)	Szczególnie zdegradowane obszary: obszary popożarowe, tereny zdegradowane rolniczo, zniszczone kompleksy obiektów, obszary przemysłowe, produkcyjne, powojskowe.	Suma problemów środowiskowych
1.	Bielki	0,00	0,00	0,00	0,00	0
2.	Borowiki	0,00	0,00	0,00	0,00	0
3.	Choroszczewo	1,00	1,00	2,00	2,00	2
4.	Choroszczewo – Kolonia	0,00	0,00	0,00	0,00	0
5.	Grabarka	0,00	0,00	0,00	0,00	0
6.	Klimkowicze	0,00	0,00	0,00	0,00	0
7.	Kościukowicze	0,00	0,00	0,00	0,00	0
8.	Lewosze	0,00	0,00	0,00	0,00	0
9.	Miedwieżyki	0,00	0,00	0,00	0,00	0
10.	Mikulicze	0,00	0,00	0,00	0,00	0
11.	Milejczyce I	1,42	0,88	1,21	1,21	0
12.	Milejczyce II	1,43	0,90	1,27	1,27	0
13.	Nowosiółki	0,00	0,00	0,00	0,00	0
14.	Pokaniewo	2,00	1,40	2,00	1,10	2
15.	Pokaniewo Kolonia	1,67	0,33	0,67	0,33	0
16.	Rogacze	2,00	1,00	3,00	1,00	2
17.	Sobiatyno	0,00	0,00	0,00	0,00	0
18.	Wałki	2,00	1,00	3,00	1,00	2

Źródło: opracowanie własne na podstawie danych z badania ankietowego

DIAGNOZA WYZNACZENIA OBSZARU ZDEGRADOWANEGO I OBSZARU REWITALIZACJI NA TERENIE GMINY MILEJCZYCE

Mapa 10. Koncentracja negatywnych zjawisk w sferze środowiskowej w poszczególnych jednostkach referencyjnych na terenie Gminy Milejczyce



Źródło: opracowanie własne na podstawie danych z badania ankietowego, GIS

Według ankietowanych obszarami charakteryzującymi się największym natężeniem problemów w **sferze środowiskowej** są tereny obejmujące sołectwa:

- Choroszczewo (2 problemy),
- Rogacze (2 problemy),
- Pokaniewo (2 problemy),
- Wałki (2 problemy).

DIAGNOZA WYZNACZENIA OBSZARU ZDEGRADOWANEGO I OBSZARU REWITALIZACJI NA TERENIE GMINY MILEJCZYCE

4.5. Sfera techniczna

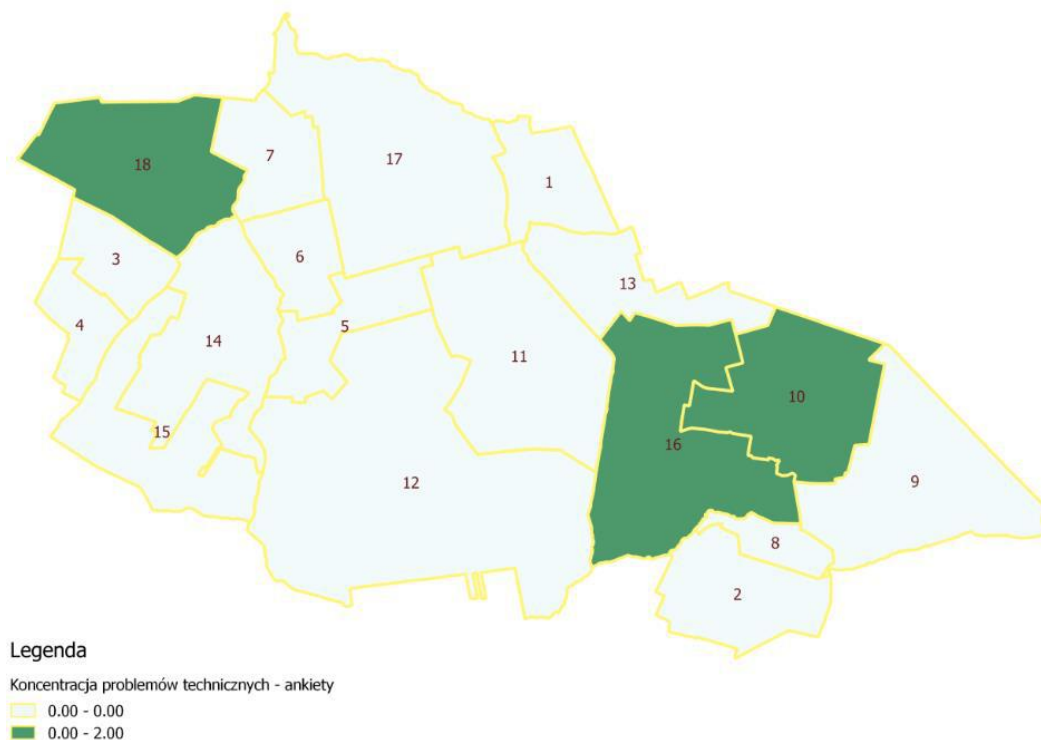
Tabela 12. Wyniki badania ankietowego dotyczące oceny występowania zjawisk sfery technicznej w Gminie Milejczyce w jednostkach referencyjnych

Lp.	Sołectwo	Stan zabytków i innych cennych obiektów	Stan techniczny budynków mieszkalnych	Stan techniczny budynków użyteczności publicznej	Stan estetyczny otoczenia	Suma problemów technicznych
1.	Bielki	0,00	0,00	0,00	0,00	0
2.	Borowiki	0,00	0,00	0,00	0,00	0
3.	Choroszczewo	1,00	0,00	0,00	0,00	0
4.	Choroszczewo – Kolonia	0,00	0,00	0,00	0,00	0
5.	Grabarka	0,00	0,00	0,00	0,00	0
6.	Klimkowicze	0,00	0,00	0,00	0,00	0
7.	Kościukowicze	0,00	0,00	0,00	0,00	0
8.	Lewosze	0,00	0,00	0,00	0,00	0
9.	Miedwieżyki	0,00	0,00	0,00	0,00	0
10.	Mikulicze	3,00	1,00	0,00	3,00	2
11.	Milejczyce I	1,67	1,36	1,30	1,21	0
12.	Milejczyce II	1,70	1,47	1,30	1,23	0
13.	Nowosiółki	0,00	0,00	0,00	0,00	0
14.	Pokaniewo	1,80	1,90	1,50	1,40	0
15.	Pokaniewo Kolonia	1,67	1,33	1,00	0,33	0
16.	Rogacze	0,00	1,00	3,00	1,00	1
17.	Sobiatyno	0,00	0,00	0,00	0,00	0
18.	Wałki	0,00	1,00	3,00	1,00	1

Źródło: opracowanie własne na podstawie danych z badania ankietowego,

DIAGNOZA WYZNACZENIA OBSZARU ZDEGRADOWANEGO I OBSZARU REWITALIZACJI NA TERENIE GMINY MILEJCZYCE

Mapa 11. Koncentracja negatywnych zjawisk w sferze technicznej w poszczególnych jednostkach referencyjnych na terenie Gminy Milejczyce



Źródło: opracowanie własne na podstawie danych z badania ankietowego, GIS

Obszarami charakteryzującymi się największym natężeniem problemów w **sferze technicznej** są tereny obejmujące sołectwa:

- Mikulicze (2 problemy),
- Rogacze (1 problem),
- Wałki (1 problem).

DIAGNOZA WYZNACZENIA OBSZARU ZDEGRADOWANEGO I OBSZARU REWITALIZACJI NA TERENIE GMINY MILEJCZYCE

4.6. Podsumowanie

W związku z tym, że rewitalizacja ma wymiar terytorialny, ważne są te obszary gminy, na których występuje koncentracja negatywnych zjawisk i lokalnych potencjałów. Efektem przeprowadzonego badania ankietowego wśród mieszkańców Gminy Milejczyce w sferach: społecznej, gospodarczej, przestrzenno-funkcjonalnej, technicznej i środowiskowej, w podziale na przyjęte jednostki referencyjne jest opracowana mapa pogładowa łącząca dane z różnych sfer. W ten sposób została wykonana analiza ocenianych problemów przez mieszkańców gminy oraz w oparciu o te informacje wskazano obszary najbardziej problemowe.

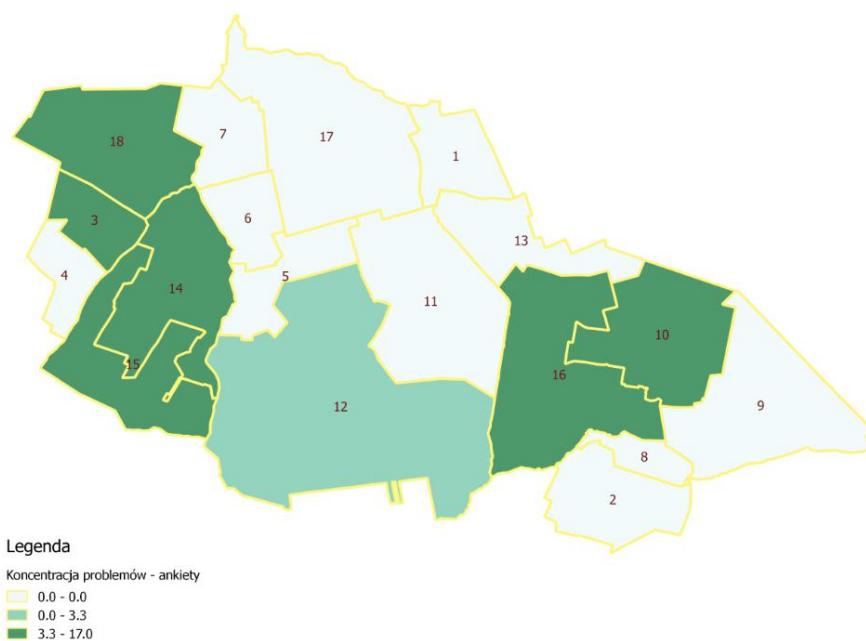
Tabela 13. Wyniki badania ankietowego dotyczące oceny występowania problemów we wszystkich sferach w Gminie Milejczyce w jednostkach referencyjnych

Lp	Sołectwo	Liczba problemów w społecznych	Liczba problemów w gospodarczych	Liczba problemów w przestrzenno-funkcjonalnych	Liczba problemów w środowiskowych	Liczba problemów w technicznych	Suma wszystkich problemów
1.	Bielki	0	0	0	0	0	0
2.	Borowiki	0	0	0	0	0	0
3.	Choroszczewo	11	0	2	4	0	17
4.	Choroszczewo – Kolonia	0	0	0	0	0	0
5.	Grabarka	0	0	0	0	0	0
6.	Klimkowicze	0	0	0	0	0	0
7.	Kościukowicze	0	0	0	0	0	0
8.	Lewosze	0	0	0	0	0	0
9.	Miedwieżyki	0	0	0	0	0	0
10.	Mikulicze	6	1	0	6	2	15
11.	Milejczyce I	1	0	0	0	0	0
12.	Milejczyce II	2	0	0	0	0	2
13.	Nowosiółki	0	0	0	0	0	0
14.	Pokaniewo	4	0	2	0	0	6
15.	Pokaniewo Kolonia	7	0	0	1	0	8
16.	Rogacze	4	0	2	1	1	8
17.	Sobiatyno	0	0	0	0	0	0
18.	Wałki	4	0	2	1	1	8

Źródło: opracowanie własne na podstawie danych z badania ankietowego

DIAGNOZA WYZNACZENIA OBSZARU ZDEGRADOWANEGO I OBSZARU REWITALIZACJI NA TERENIE GMINY MILEJCZYCE

Mapa 12. Koncentracja negatywnych zjawisk w poszczególnych jednostkach referencyjnych na terenie Gminy Milejczyce



Źródło: opracowanie własne na podstawie danych z badania ankietowego, GIS

Badanie ankietowe wykazało, że zdaniem mieszkańców Gminy Milejczyce **największa koncentracja problemów** występuje w następujących sołectwach:

- Choroszczewo (17 problemów),
- Mikulicze (15 problemów),
- Pokaniewo Kolonia (8 problemów),
- Rogacze (8 problemów),
- Wałki (8 problemów),
- Pokaniewo (6 problemów),
- Milejczyce II (2 problemy),

DIAGNOZA WYZNACZENIA OBSZARU ZDEGRADOWANEGO I OBSZARU REWITALIZACJI NA TERENIE GMINY MILEJCZYCE

5. Obszar zdegradowany i obszar rewitalizacji

Zgodnie z ustawą o rewitalizacji obszar zdegradowany charakteryzuje się koncentracją negatywnych zjawisk społecznych oraz stanem kryzysowym w co najmniej jednej ze sfer dotyczących zjawisk gospodarczych, środowiskowych, przestrzenno-funkcjonalnych lub technicznych.

Zgodnie z przeprowadzoną analizą ą wyznaczono obszar zdegradowany, na który składają się jednostki referencyjne charakteryzujące się problemami w sferze społecznej, przy jednoczesnym występowaniu problemów przynajmniej w jednej sferze (gospodarczej, technicznej, środowiskowej, przestrzenno-funkcjonalnej) oraz największą liczbą zidentyfikowanych negatywnych zjawisk. Zgodnie z przyjętą metodologią do obszarów zdegradowanych przyjęto sołectwa w których liczba negatywnych zjawisk jest większa bądź równa 10.

DIAGNOZA WYZNACZENIA OBSZARU ZDEGRADOWANEGO I OBSZARU REWITALIZACJI NA TERENIE GMINY MILEJCZYCE

Tabela 14. Podsumowanie liczby zjawisk problemowych w poszczególnych jednostkach referencyjnych Gminy Milejczyce

Lp.	Sołectwo	Analiza wskaźnikowa						Badanie ankietowe						Suma
		Zjawiska społeczne	Zjawiska gosp.	Zjawiska przest. - funk.	Zjawiska środ.	Zjawiska techniczne	Suma zjawisk	Problemy społeczne	Problemy gosp.	Problemy przest. – funk.	Problemy środ.	Problemy techniczne	Suma problemów	
1.	Bielki	2	0	1	5	0	8	0	0	0	0	0	0	8
2.	Borowiki	3	1	0	5	0	9	0	0	0	0	0	0	9
3.	Choroszczewo	2	0	1	5	0	8	11	0	2	4	0	17	25
4.	Choroszczewo – Kolonia	3	0	0	5	0	8	0	0	0	0	0	0	8
5.	Grabarka	2	1	0	5	0	8	0	0	0	0	0	0	8
6.	Klimkowicze	2	0	1	5	0	8	0	0	0	0	0	0	8
7.	Kościukowicze	4	1	0	5	0	10	0	0	0	0	0	0	10
8.	Lewosze	4	1	0	4	0	9	0	0	0	0	0	0	9
9.	Miedwieżyki	5	1	1	4	1	12	0	0	0	0	0	0	12
10.	Mikulicze	3	1	1	4	1	10	6	1	0	6	2	15	25
11.	Miejczyce I	2	0	0	0	1	3	1	0	0	0	0	0	3
12.	Miejczyce II	4	0	0	2	1	7	2	0	0	0	0	2	9
13.	Nowosiółki	3	1	0	5	0	9	0	0	0	0	0	0	9
14.	Pokaniewo	5	0	0	2	0	7	4	0	2	0	0	6	13
15.	Pokaniewo Kolonia	2	1	0	4	0	7	7	0	0	1	0	8	15
16.	Rogacze	4	0	1	2	1	8	4	0	2	1	1	8	16
17.	Sobiatyno	3	0	1	3	1	8	0	0	0	0	0	0	8
18.	Wałki	4	1	0	5	1	11	4	0	2	1	1	8	19

DIAGNOZA WYZNACZENIA OBSZARU ZDEGRADOWANEGO I OBSZARU REWITALIZACJI NA TERENIE GMINY MILEJCZYCE

Obszar zdegradowany na terenie Gminy Milejczyce obejmuje jednostki:

- Choroszczewo (25 zjawisk),
- Mikulicze (25 zjawisk),
- Wałki (19 zjawisk),
- Rogacze (16 zjawisk),
- Pokaniewo Kolonia (15 zjawisk),
- Pokaniewo (13 zjawisk),
- Miedwieżyki (12 zjawisk),
- Kościukowicze (10 zjawisk),

Wskazany obszar zajmują 67,78 km², co stanowi 45,56% całego obszaru gminy i zamieszkały jest 733 mieszkańców, co stanowi 36,74% ogółu mieszkańców.

Zgodnie z art. 10 ust. 1 i 2 ustawy o rewitalizacji obszar rewitalizacji to obszar obejmujący całość lub część obszaru zdegradowanego, cechujący się szczególną koncentracją negatywnych zjawisk, o których mowa w art. 9 ust. 1, na którym z uwagi na istotne znaczenie dla rozwoju lokalnego gmina zamierza prowadzić rewitalizację. Obszar rewitalizacji nie może być większy niż 20% powierzchni gminy oraz zamieszkały przez więcej niż 30% liczby mieszkańców gminy. Obszar rewitalizacji może być podzielony na podobszary, w tym podobszary nieposiadające ze sobą wspólnych granic.

W związku z tym wyznaczony został obszar, na którym występuje najwyższe natężenie negatywnych zjawisk w sferze społecznej oraz przestrzenno-funkcjonalnej, technicznej gospodarczej i środowiskowej a jednocześnie nie zostaje przekroczony 20% obszar powierzchni gminy i nie jest zamieszkały przez więcej niż 30% liczby mieszkańców.

W wyniku przeprowadzonej diagnozy w podziale na jednostki referencyjne gminy wyznaczono obszar rewitalizacji na terenach następujących sołectw:

- Choroszczewo (25 zjawisk),
- Mikulicze (25 zjawisk),
- Wałki (19 zjawisk),
- Rogacze (16 zjawisk),
- Centrum Milejczyc.

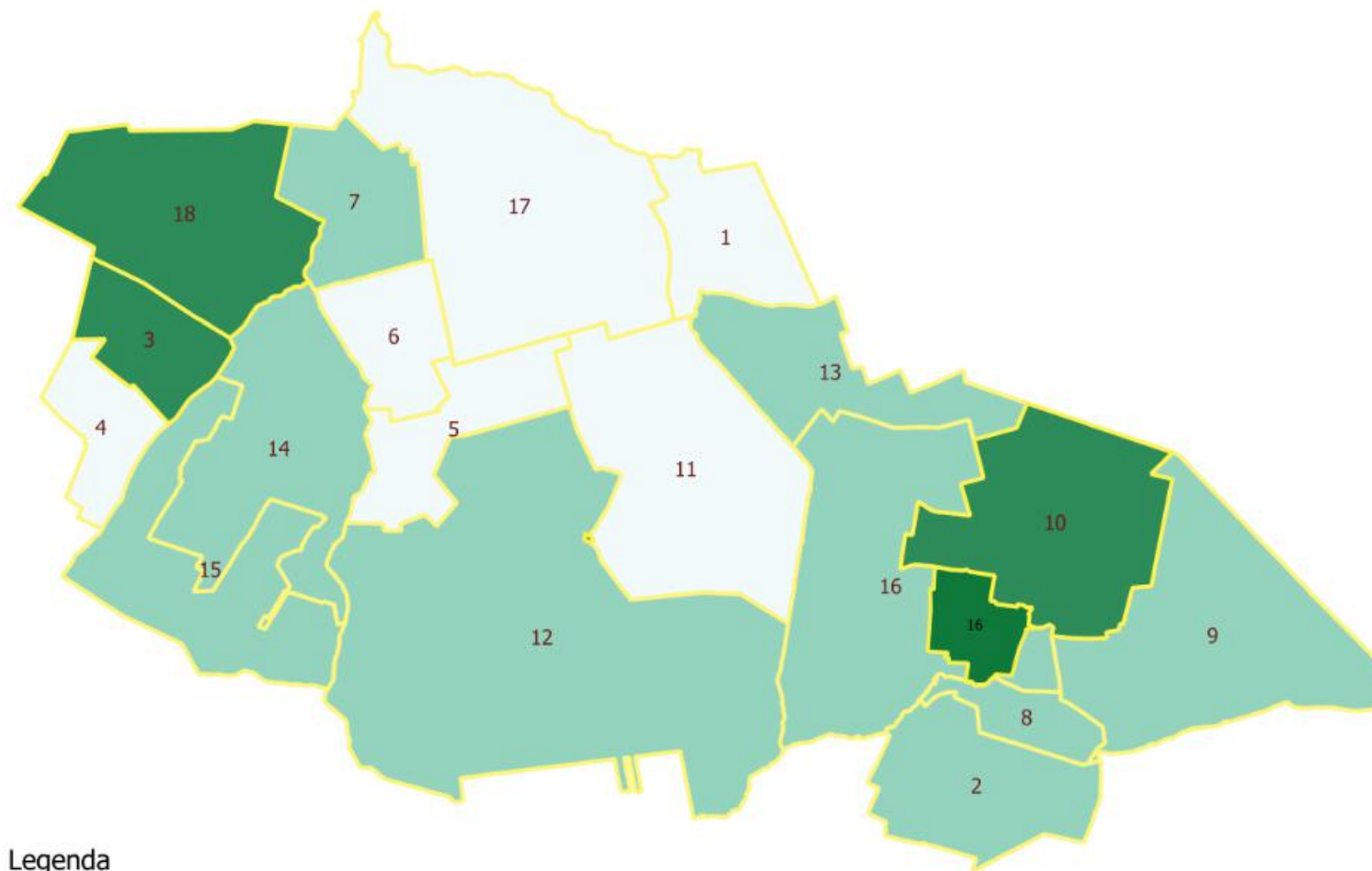
Do rewitalizacji przyjęto obszary z najwyższą liczbą zjawisk kryzysowych. Obszar rewitalizacji zajmuje powierzchnię 25,45 km², co stanowi 16,79% powierzchni gminy i jest zamieszkiwany przez 389 mieszkańców, co stanowi 19,50% liczby mieszkańców Gminy Milejczyce.

Ze względu na ograniczenie powierzchniowe obszaru do rewitalizacji obszar sołectwa Rogacze został stosownie pomniejszony do obszarów zamieszkałych dzięki czemu możliwe jest podjęcie działań mających poprawę stanu jakości życia dla interesariuszy z tego obszaru.

Na poniższej mapie przedstawiono obszar zdegradowany i obszar rewitalizacji.

DIAGNOZA WYZNACZENIA OBSZARU ZDEGRADOWANEGO I OBSZARU REWITALIZACJI NA TERENIE GMINY MILEJCZYCE

Mapa 13. Obszary zdegradowane i obszar rewitalizacji Gminy Milejczyce



Legenda

Obszary zdegradowane i do rewitalizacji

■ Obszary zdegradowane

■ Obszary do rewitalizacji

Źródło: opracowanie własne, GIS

39



Unia Europejska
Europejski Fundusz
Rozwoju Regionalnego



**DIAGNOZA WYZNACZENIA OBSZARU ZDEGRADOWANEGO I OBSZARU
REWITALIZACJI NA TERENIE GMINY MILEJCZYCE**

**Na podstawie przeprowadzonej analizy na terenie gminy Milejczyce zostały
wyznaczone 3 obszary do rewitalizacji:**

<u>Obszar 1. – Obejmujący sołectwo Choroszczewo i Wąłki</u>		
Analiza wskaźnikowa i badanie ankietowe	Problemów społecznych	<ul style="list-style-type: none"> – Długotrwała choroba, – Niska aktywność społeczna, – Wandalizm i niszczenie mienia, – Bezrobocie, – Ubóstwo, – Alkoholizm, – Zły stan zdrowia mieszkańców, – Niski poziom wykształcenia większości mieszkańców, niski poziom współpracy międzyludzkiej, – Niski poziom uczestnictwa w wydarzeniach kulturowych, – Niski poziom kreatywności, pomysłowości, przedsiębiorczości; – Niski poziom zaangażowania mieszkańców w sprawy lokalne; – Brak poczucia bezpieczeństwa w okolicy zamieszkania, – Poziom uczestnictwa w wydarzeniach kulturalnych – Słaby przepływ informacji w sprawach dotyczących najbliższego otoczenia, – Problem ze współpracą pomiędzy mieszkańcami a władzami publicznymi.
	Problemy gospodarcze	<ul style="list-style-type: none"> – Niska liczba zarejestrowanych podmiotów gospodarczych
	Problemy środowiskowe	<ul style="list-style-type: none"> – Azbest, – Występowanie dzikich wysypisk odpadów, nielegalne składy odpadów – Obszary wymagające rewitalizacji przyrodniczej (wyrębiska, wysypiska, inne).
	Problemy przestrzenno - funkcjonalne	<ul style="list-style-type: none"> – Słaby dostęp do sklepów i usług, – Słaba dostępność turystyki, kultury, oświaty, ochrony zdrowia i pomocy społecznej, – Mała ilość połączeń komunikacyjnych z innymi ośrodkami; – Problem z dostępem do sieci wodociągowej, – Zły stan gospodarki ściekami, – Niska aktywność ośrodków kulturalno-rekreacyjnych i sportowych w pobliżu miejsca zamieszkania

**DIAGNOZA WYZNACZENIA OBSZARU ZDEGRADOWANEGO I OBSZARU
REWITALIZACJI NA TERENIE GMINY MILEJCZYCE**

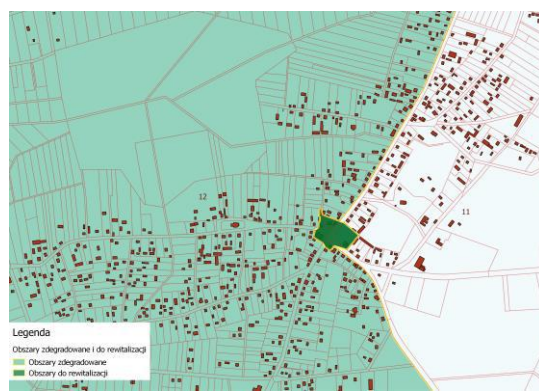
	Problemy techniczne	– Budynki użyteczności publicznej w złym stanie technicznym wymagają termomodernizacji
Uzasadnienie:		Obszar 1. - został wyznaczony jako obszar do rewitalizacji na postawie kumulacji zjawisk kryzysowych.

<u>Obszar 2. – Obejmujący sołectwo Mikulicze oraz Rogacze</u>		
Analiza wskaźnikowa i badanie ankietowe	Problemy społecznych	<ul style="list-style-type: none"> – Bezrobocie, – Niska aktywność społeczna, – Alkoholizm, – Ubóstwo, – Wandalizm i niszczenie mienia, – Przemoc w rodzinie, – Zły stan zdrowia mieszkańców, – Niski poziom wykształcenia większości mieszkańców, – Niski poziom uczestnictwa w wydarzeniach kulturowych, – Niski poziom kreatywności, pomysłowości.
	Problemy gospodarcze	<ul style="list-style-type: none"> – Niska liczba zarejestrowanych podmiotów gospodarczych, – Występowanie dzikich wysypisk odpadów, nielegalne składy odpadów; – Występowanie obszarów wymagających rewitalizacji przyrodniczej (wyrobiska, wysypiska, inne)
	Problemy środowiskowe	<ul style="list-style-type: none"> – Azbest, – Występowanie dzikich wysypisk odpadów, nielegalne składy odpadów – Obszary wymagające rewitalizacji przyrodniczej (wyrobiska, wysypiska, inne).
	Problemy przestrzenno - funkcjonalne	<ul style="list-style-type: none"> – Słaby dostęp do sklepów i usług, – Mała ilość połączeń komunikacyjnych z innymi ośrodkami, – Słaba jakość terenów publicznych (na rekreację, sport, kulturę); – Niska jakość usług kultury, – Niska jakość usług sportu i rekreacji, – Niski dostęp do obiektów ochrony zdrowia i pomocy społecznej i do oświaty. – Słaby dostęp do sieci wodociągowej.
	Problemy techniczne	– Budynki użyteczności publicznej w złym stanie technicznym wymagają termomodernizacji

DIAGNOZA WYZNACZENIA OBSZARU ZDEGRADOWANEGO I OBSZARU REWITALIZACJI NA TERENIE GMINY MILEJCZYCE

Uzasadnienie:	Obszar 2. - został wyznaczony jako obszar do rewitalizacji na podstawie kumulacji zjawisk kryzysowych. Ze względu na ograniczenie powierzchniowe obszaru do rewitalizacji obszar sołectwa Rogacze został stosownie pomniejszony do obszarów zamieszkałych dzięki czemu możliwe jest podjęcie działań mających poprawę stanu jakości życia dla interesariuszy z tego obszaru.
----------------------	--

Obszar 3. – Centrum Milejczyc



Teren został wydzielony z obszarów Milejczyce I i II

Uzasadnienie:	Obszar został wyznaczony do rewitalizacji ze względu na istotne znaczenie społeczne, kulturowe oraz turystyczne dla mieszkańców całej gminy. Realizacja projektów na tym obszarze przyczyni się do poprawy jakości życia dla wszystkich mieszkańców z obszarów przeznaczonych do rewitalizacji oraz obszarów zdegradowanych.
----------------------	---

DIAGNOZA WYZNACZENIA OBSZARU ZDEGRADOWANEGO I OBSZARU REWITALIZACJI NA TERENIE GMINY MILEJCZYCE

Spis tabel:

Tabela 1. Zestawienie podstawowych danych dotyczących jednostek strukturalnych Gminy Milejczyce	5
Tabela 2. Wyniki analizy wskaźnikowej jednostek referencyjnych Gminy Milejczyce w sferze społecznej	8
Tabela 3. Matryca ze wskaźnikami przedstawiającymi stan kryzysowy na terenie poszczególnych jednostek referencyjnych w Gminie Milejczyce	13
Tabela 4. Matryca ze wskaźnikami przedstawiającymi stan kryzysowy na terenie poszczególnych jednostek referencyjnych w Gminie Milejczyce	15
Tabela 5. Matryca ze wskaźnikami przedstawiającymi stan kryzysowy na terenie poszczególnych jednostek referencyjnych w Gminie Milejczyce	17
Tabela 6. Matryca ze wskaźnikami przedstawiającymi stan kryzysowy na terenie poszczególnych jednostek referencyjnych w Gminie Milejczyce	19
Tabela 7. Wyniki analizy wskaźnikowej we wszystkich sferach w jednostkach referencyjnych w Gminie Milejczyce	21
Tabela 8. Wyniki badania ankietowego dotyczące oceny występowania zjawisk sfery społecznej w Gminie Milejczyce w jednostkach referencyjnych	24
Tabela 9. Wyniki badania ankietowego dotyczące oceny występowania zjawisk sfery gospodarczej w Gminie Milejczyce w jednostkach referencyjnych	26
Tabela 10. Wyniki badania ankietowego dotyczące oceny występowania zjawisk sfery przestrzenno-funkcjonalnej w Gminie Milejczyce w jednostkach referencyjnych.....	28
Tabela 11. Wyniki badania ankietowego dotyczące oceny występowania zjawisk sfery środowiskowej w Gminie Milejczyce w jednostkach referencyjnych	30
Tabela 12. Wyniki badania ankietowego dotyczące oceny występowania zjawisk sfery technicznej w Gminie Milejczyce w jednostkach referencyjnych	32
Tabela 13. Wyniki badania ankietowego dotyczące oceny występowania problemów we wszystkich sferach w Gminie Milejczyce w jednostkach referencyjnych	34
Tabela 14. Podsumowanie liczby zjawisk problemowych w poszczególnych jednostkach referencyjnych Gminy Milejczyce	37


Spis map:

Mapa 1. Koncentracja negatywnych zjawisk w sferze społecznej poszczególnych jednostkach referencyjnych na terenie Gminy Milejczyce	11
Mapa 2. Koncentracja negatywnych zjawisk w sferze przestrzenno-funkcjonalnej w poszczególnych jednostkach referencyjnych na terenie Gminy Milejczyce.....	14
Mapa 3. Koncentracja negatywnych zjawisk w sferze gospodarczej w poszczególnych jednostkach referencyjnych na terenie Gminy Milejczyce	16
Mapa 4. Koncentracja negatywnych zjawisk w sferze środowiskowej w poszczególnych jednostkach referencyjnych na terenie Gminy Milejczyce	18

DIAGNOZA WYZNACZENIA OBSZARU ZDEGRADOWANEGO I OBSZARU REWITALIZACJI NA TERENIE GMINY MILEJCZYCE

Mapa 5. Koncentracja negatywnych zjawisk w sferze technicznej w poszczególnych jednostkach referencyjnych na terenie Gminy Milejczyce	20
Mapa 6. Koncentracja negatywnych zjawisk w poszczególnych jednostkach referencyjnych na terenie Gminy Milejczyce	22
Mapa 7. Koncentracja negatywnych zjawisk w sferze społecznej w poszczególnych jednostkach referencyjnych na terenie Gminy Milejczyce	25
Mapa 8. Koncentracja negatywnych zjawisk w sferze gospodarczej w poszczególnych jednostkach referencyjnych na terenie Gminy Milejczyce	27
Mapa 9. Koncentracja negatywnych zjawisk w sferze przestrzenno-funkcjonalnej w poszczególnych jednostkach referencyjnych na terenie Gminy Milejczyce.....	29
Mapa 10. Koncentracja negatywnych zjawisk w sferze przestrzenno-funkcjonalnej w poszczególnych jednostkach referencyjnych na terenie Gminy Milejczyce.....	31
Mapa 11. Koncentracja negatywnych zjawisk w sferze technicznej w poszczególnych jednostkach referencyjnych na terenie Gminy Milejczyce	33
Mapa 12. Koncentracja negatywnych zjawisk w poszczególnych jednostkach referencyjnych na terenie Gminy Milejczyce	35
Mapa 13. Obszary zdegradowane i obszar rewitalizacji Gminy Milejczyce	39

**ZAŁĄCZNIK 1. DO DIAGNOZY WYZNACZENIA OBSZARU ZDEGRADOWANEGO I
OBSZARU REWITALIZACJI NA TERENIE GMINY MILEJCZYCE**



**RAPORT Z KONSULTACJI SPOŁECZNYCH
DOTYCZĄCYCH PROJEKTU UCHWAŁY RADY
GMINY MILEJCZYCE W SPRAWIE WYZNACZENIA
OBSZARU ZDEGRADOWANEGO I OBSZARU
REWITALIZACJI GMINY MILEJCZYCE**

Gmina Milejczyce
ul. Szkolna 5
17-332 Milejczyce

Lipiec 2017



Unia Europejska
Europejski Fundusz
Rozwoju Regionalnego



Opis przebiegu i form konsultacji

Przedmiotem konsultacji był projekt Uchwały Rady Gminy Milejczyce w sprawie wyznaczenia obszaru zdegradowanego i obszaru rewitalizacji Gminy Milejczyce. Konsultacje miały na celu zebranie od interesariuszy rewitalizacji opinii, propozycji oraz uwag odnośnie wyznaczenia obszaru zdegradowanego i obszaru rewitalizacji.

Konsultacje trwały od 21.06.2017 r. do 20.07.2017 r. w następujących formach:

- 1) Spotkania otwartego z interesariuszami rewitalizacji, w formie warsztatów, umożliwiających omówienie i ocenę propozycji wyznaczenia obszaru zdegradowanego i obszaru rewitalizacji Gminy Milejczyce, a także wyrażenia opinii, propozycji i uwag.

Harmonogram spotkań:

- 3 lipca o godzinie 12.00 – Świetlica Wiejska w Pokaniewie
 - 3 lipca o godzinie 14.00 – Świetlica Wiejska w Milejczycach
 - 5 lipca o godzinie 12.00 – Świetlica w Sobotynie (remiza)
 - 5 lipca o godzinie 14.00 – Świetlica w Wałkach
- 2) Badanie ankietowe z wykorzystaniem kwestionariusza ankiety.
 - 3) Zbierania uwag, propozycji i opinii w formie papierowej i elektronicznej, z wykorzystaniem formularza zbierania uwag.

Materiał informacyjny, dotyczący przedmiotu konsultacji, był dostępny w Urzędzie Gminy Milejczyce, w sekretariacie, w godzinach pracy urzędu, w Biuletynie Informacji Publicznej na stronie internetowej Urzędu Gminy Milejczyce.

Ponadto informacje o konsultacjach społecznych promowane były poprzez:

- Tablice ogłoszeń Urzędu Gminy Milejczyce,
- Zaproszenia indywidualne,
- Tablice ogłoszeń lokalnych świetlic i ośrodka kultury.
- Stronę internetową Gminnego Ośrodka Kultury w Milejczycach na Facebooku

1. Konsultacje społeczne

1.1. Spotkania konsultacyjne

Opinie, propozycje zebrane podczas spotkania otwartego z interesariuszami rewitalizacji w formie spotkań z mieszkańcami.

Spotkanie I - Spotkanie konsultacyjne odbyło się 03.07.2017 r. o godz. 12:00 w Świetlicy Wiejskiej w Pokaniewie.

- Na spotkaniu nie pojawił się żaden mieszkaniec

Wnioski:

Obszar zdegradowany – brak wniosków.

Obszar rewitalizacji – brak wniosków.

Spotkanie II - Spotkanie konsultacyjne odbyło się 03.07.2017 r. o godz. 14:00 w Świetlicy Wiejskiej w Milejczycach.

- W spotkaniu wzięło udział 9 osób.
- W formie prezentacji multimedialnej przedstawiono wyznaczone obszary zdegradowane i obszar rewitalizacji oraz metodologię wyznaczania tych obszarów.
- Uczestnicy zapoznali się z projektem uchwały w sprawie wyznaczenia obszaru zdegradowanego i obszaru rewitalizacji.
- W trakcie spotkania przekazano mieszkańcom ankiety oraz mapy z propozycją obszarów zdegradowanych i rewitalizacji.
- Mieszkańcy zostali poinformowani o wszystkich formach konsultacji.
- W czasie spotkania doszło do dyskusji dotyczącej obszarów zdegradowanych i rewitalizacji.

Wnioski:

Obszar zdegradowany i rewitalizacji:

- Ze względu na istotne znaczenie dla gminy oraz możliwość realizacji projektów, mających znaczenie dla obszaru całej gminy, obszar zdegradowany i obszar rewitalizacji powinien zostać rozszerzony o Milejczyce.
- Według mieszkańców wskaźniki nie oddają stanu istniejącego, dlatego też Milejczyce jako obszar dotknięty bezrobociem, występującym ubóstwem, alkoholizmem oraz niskim poziomem zaangażowania mieszkańców w sprawy lokalne, kwalifikuje się jak obszar kryzysowy, obszar zdegradowany.
- Dodatkowo mieszkańcy wskazali, że na terenie Milejczyc występują problemy w sferze gospodarczej, przestrzenno – funkcjonalnej oraz technicznej:
 - o zły stan budynków publicznych,
 - o konieczność remontowania dróg,
 - o obszar słabo rozwinięty gospodarczo,
 - o niewystarczająca ilość wydarzeń kulturalnych i oświatowych.

Spotkanie III - Spotkanie konsultacyjne odbyło się 05.07.2017 r. o godz. 12:00 w Świetlicy w Sobiątnie.

- na spotkaniu nie pojawił się żaden mieszkaniec

Wnioski:

Obszar zdegradowany – brak wniosków.

Obszar rewitalizacji – brak wniosków.

Spotkanie IV - Spotkanie konsultacyjne odbyło się 05.07.2017 r. godz. 14:00 w Świetlicy w Wałkach.

- W spotkaniu wzięło udział 7 osób.
- Na spotkaniu przedstawiono wyznaczone obszary zdegradowane i obszar rewitalizacji oraz metodologię wyznaczania tych obszarów.
- Uczestnicy zapoznali się z projektem uchwały w sprawie wyznaczenia obszaru zdegradowanego i obszaru rewitalizacji.
- W trakcie spotkania przekazano mieszkańcom ankiety wraz z mapą, na której został wskazany obszar zdegradowany i obszar do rewitalizacji.
- Mieszkańcy zostali poinformowani o wszystkich formach konsultacji.
- W trakcie spotkania doszło do dyskusji, dotyczącej obszarów zdegradowanych i rewitalizacji.

Wnioski:

Obszar zdegradowany – mieszkańcy pozytywnie ocenili wyznaczony obszar zdegradowany.

Obszar rewitalizacji - mieszkańcy pozytywnie ocenili wyznaczony obszar rewitalizacji.

1.2. Badanie ankietowe

W trakcie konsultacji społecznych złożono 11 ankiet. Ankietowani byli proszeni o opinie dotyczące wyznaczonych obszarów zdegradowanych i rewitalizacji. Ankieta umożliwiła ocenę wyznaczonych obszarów poprzez wybór ze skali: zdecydowanie pozytywna, pozytywna, negatywna, zdecydowanie negatywna oraz trudno powiedzieć. Ankietowali byli poproszeni o uzasadnienie swoich ocen, mieli możliwość wskazania innych obszarów zdegradowanych oraz do rewitalizacji.

W ramach badania wyznaczone obszary zdegradowane zostały ocenione następująco:

zdecydowanie pozytywna	0
pozytywna	0
negatywna	11
zdecydowanie negatywna	0
trudno powiedzieć	0
brak odpowiedzi	0

Ankietowani negatywnie ocenili wyznaczony obszar zdegradowany. W opinii mieszkańców obszar zdegradowany powinien zostać rozszerzony o sołectwa Milejczyce I i Milejczyce II.

Według mieszkańców (wybrane uwagi):

- Najbardziej zdegradowane są: centrum Milejczyc, synagoga, park, które powinny być wizytówką Gminy Milejczyce.
- Należy przeprowadzić remont synagogi, budynku urzędu gminy i szkoły, zagospodarować lasek obok szkoły na park, stworzyć małą infrastrukturę.
- Należy wygospodarować miejsce na przystanek autobusowy, zaplanować budowę przystanku. Zagospodarować plac wokół synagogi na park.
- Należy zrewitalizować: synagogę i budynek obok synagogi, park, urząd gminy, szkołę zbiornik retencyjny.
- Modernizacja centrum miejscowości Milejczyce i zbiornik wodny "Wał". Zrewitalizować synagogę i budynek obok, park, urząd gminy.

Kolejny element ankiety dotyczył obszarów do rewitalizacji. Ankietowani zostali poproszeni o ocenę wyznaczonych obszarów rewitalizacji.

W ramach badania wyznaczone obszary rewitalizacji zostały ocenione następująco:

zdecydowanie pozytywna	0
pozytywna	0
negatywna	11
zdecydowanie negatywna	0
trudno powiedzieć	0
brak odpowiedzi	0

Ankietowani negatywnie ocenili wyznaczony obszar rewitalizacji. W większości ankietowani wskazywali potrzebę rewitalizacji centrum Milejczyc oraz okolicznych terenów. Według nich obszar powinien obejmować ulice: Parkową, 3 Maja, Krzywą, Kościelną, Szkolną, Leśną, Zagumienną, Browarną, Świętej Barbary oraz północną część sołectwa Milejczyce II.

Według ankietowanych obszar ten idealnie wpisuje się w przedsięwzięcia rewitalizacji. Na tym obszarze możliwe jest przeprowadzenie projektów o istotnym znaczeniu dla całej gminy, które w znaczący sposób mogą wpłynąć na poprawę jakości życia mieszkańców.

Według ankietowanych do rewitalizacji należy przyjąć następujące projekty:

- Rewitalizacja synagogi – przyniesie poprawę jakości przestrzennej oraz wpłynie na rozwój turystyki.
- Rewitalizacja budynku szkoły – poprawa warunków do nauki, poprawa wyglądu okolicy.
- Rewitalizacja zbiornika wodnego „Wał”, przeznaczenie zbiornika na teren rekreacyjny – poprawa jakości terenów do spędzenia czasu wolnego, poprawa atrakcyjności turystycznej.
- Remonty budynków urzędu gminy – poprawa jakości przestrzenno-funkcjonalnej,
- Zagospodarowanie parku przy synagodze - poprawi jakość życia mieszkańców.

1.3. Formularz zbierania uwag

W trakcie trwania konsultacji społecznych nie wpłynął żaden formularz uwag dotyczący obszarów zdegradowanych i do rewitalizacji.

2. Podsumowanie

2.1. Obszar zdegradowany

W wyniku przeprowadzonych konsultacji społecznych obszar zdegradowany uległ zmianie. Zgodnie z opiniami mieszkańców, gminny obszar zdegradowany został rozszerzony o sołectwa Milejczyce I i Milejczyce II, które mają istotne znaczenie dla rozwoju całej gminy. Poza tym w tych miejscach występuje koncentracja negatywnych zjawisk.

Po przeprowadzonych konsultacjach obszar zdegradowany na terenie Gminy Milejczyce obejmuje następujące obręby:

Tabela 1. Obszary zdegradowane

Lp.	Numery na mapie	Sołectwo	Obszary zdegradowane	
			Liczba ludności	Powierzchnia (km ²)
1.	3.	Choroszczewo	77	3,28
2.	7.	Kościukowicze	27	4,21
3.	9.	Miedwieżyki	34	11,57
4.	10.	Mikulicze	55	9,30
5.	11.	Milejczyce I	426	12,11
6.	12.	Milejczyce II	394	27,51
7.	14.	Pokaniewo	170	9,32
8.	15.	Pokaniewo Kolonia	113	8,27
9.	16.	Rogacze	103	13,42
10.	18.	Wałki	154	9,66
		Suma:	1553	108,65
		Procent:	77,84	71,70

Źródło: opracowanie własne

Wskazany obszar zajmuje 108,65km², co stanowi 71,70% całego obszaru gminy i zamieszkały jest przez 1 553 mieszkańców, co stanowi 77,84% ogółu mieszkańców.

2.2. Obszar rewitalizacji

Zgodnie z art. 10 ust. 1 i 2 ustawy o rewitalizacji, obszar rewitalizacji to obszar obejmujący całość lub część obszaru zdegradowanego, cechujący się szczególną koncentracją negatywnych zjawisk, o których mowa w art. 9 ust. 1, na którym - z uwagi na istotne znaczenie dla rozwoju lokalnego - gmina zamierza przeprowadzić rewitalizację. Obszar rewitalizacji nie może być większy niż 20% powierzchni gminy oraz zamieszkały przez więcej niż 30% liczby mieszkańców gminy.

W wyniku przeprowadzonych konsultacji społecznych obszar rewitalizacji uległ zmianie. Ze względu na istotne znaczenie dla rozwoju całej gminy oraz koncentracji negatywnych zjawisk, wyznaczono nowe granice obszaru rewitalizacji.

Obszar rewitalizacji został zmieniony w następującym zakresie:

- Obszar sołectwa Mikulicze został pomniejszony - włączono zurbanizowaną część sołectwa;
- Obszar został powiększony o centrum Milejczyc, o ulice: Parkową, 3 Maja, Krzywą, Kościelną, Szkolną, Leśną, Zagumienną, Browarną, Świętej Barbary oraz północną część sołectwa Milejczyce II.

Obszary do rewitalizacji, wskazane podczas konsultacji przez interesariuszy, spełniają kryteria obszaru rewitalizacji określone w Ustawie o rewitalizacji z dnia 9 października 2015 r.

Ostateczny kształt obszarów rewitalizacji przedstawia się następująco:

Tabela 2. Obszary wyznaczone do rewitalizacji

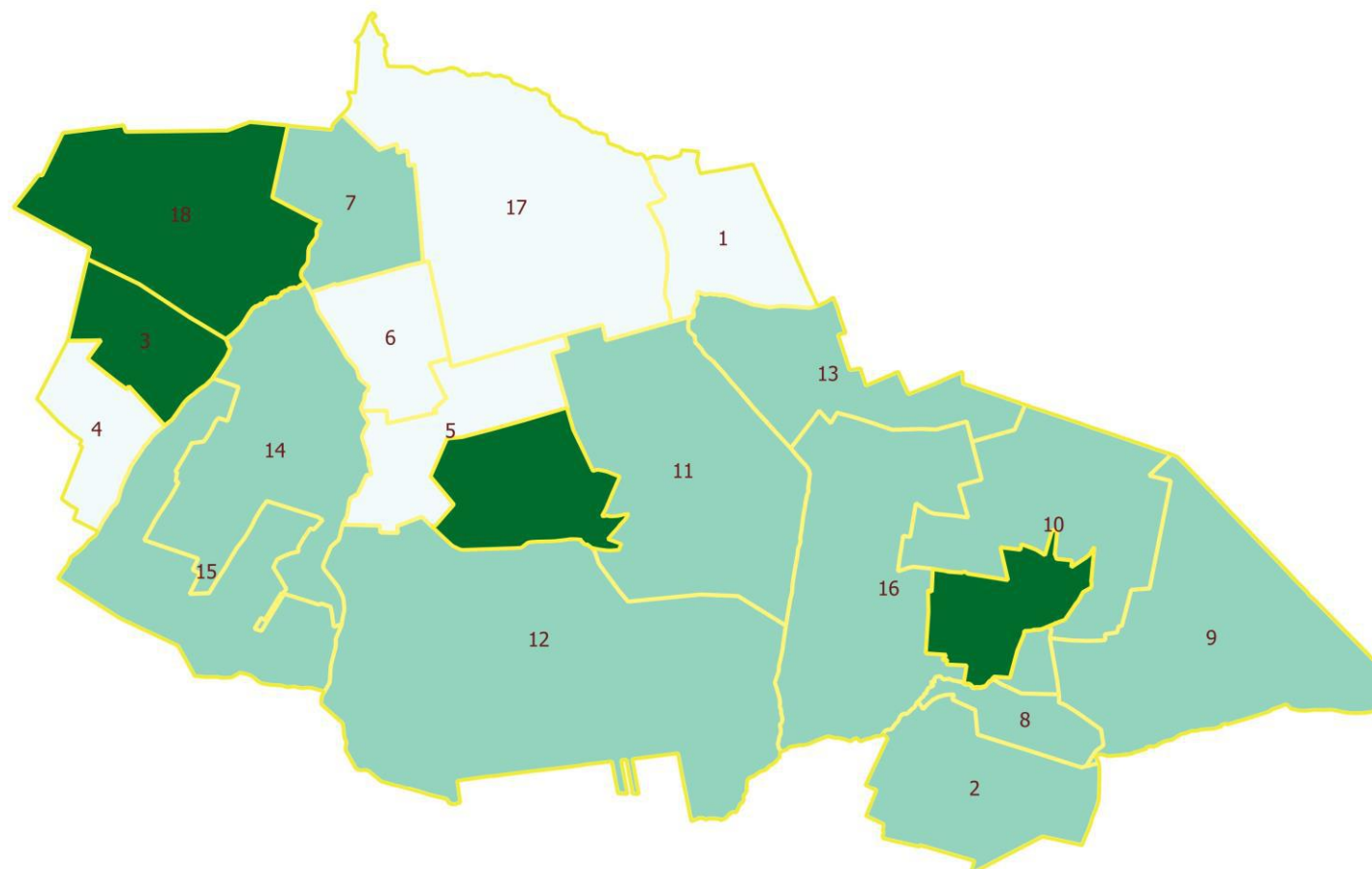
Lp.	Numer na mapie	Sołectwo	Obszar rewitalizacji		
			Uzasadnienie	Ludność	Powierzchnia (km ²)
1.	3.	Choroszczewo	Natężenie zjawisk kryzysowych	77	3,28
5.	11.	Milejczyce (teren obejmujący Milejczyce I i Milejczyce II)	Natężenie zjawisk kryzysowych - obszar o istotnym znaczeniu dla obszaru całej gminy.	200 (włączono centrum i północną część)	7,4 (włączono centrum i północną część)
4.	10.	Mikulicze	Natężenie zjawisk kryzysowych	55	2,26 (włączono jedynie zurbanizowaną część sołectwa)
9.	16.	Rogacze	Natężenie zjawisk kryzysowych	103	3,2 (włączono jedynie zurbanizowaną część sołectwa)
10.	18.	Wałki	Natężenie zjawisk kryzysowych	154	9,66
			Suma:	589	25,80
			Procent:	29,52	17,02

Źródło: Opracowanie własne

Obszar rewitalizacji zajmuje powierzchnię 25,80 km², co stanowi 17,02% powierzchni gminy i jest zamieszkiwany przez 589 mieszkańców, co stanowi 29,52% liczby mieszkańców Gminy Milejczyce.

Rysunek 1. Mapa Gminy Milejczyce – obszary zdegradowane i obszary rewitalizacji

Lp.	Sołectwo
1.	Bielki
2.	Borowiki
3.	Choroszczewo
4.	Choroszczewo – Kolonia
5.	Grabarka
6.	Klimkowicze
7.	Kościukowicze
8.	Lewosze
9.	Miedwieżyki
10.	Mikulicze - (część)
11.	Milejczyce I - (część)
12.	Milejczyce II - (część)
13.	Nowosiółki
14.	Pokaniewo
15.	Pokaniewo Kolonia
16.	Rogacze - (część)
17.	Sobiatyno
18.	Walki




Legenda

- Obszar zdegradowany
- Obszar rewitalizacji

Źródło: Opracowanie własne

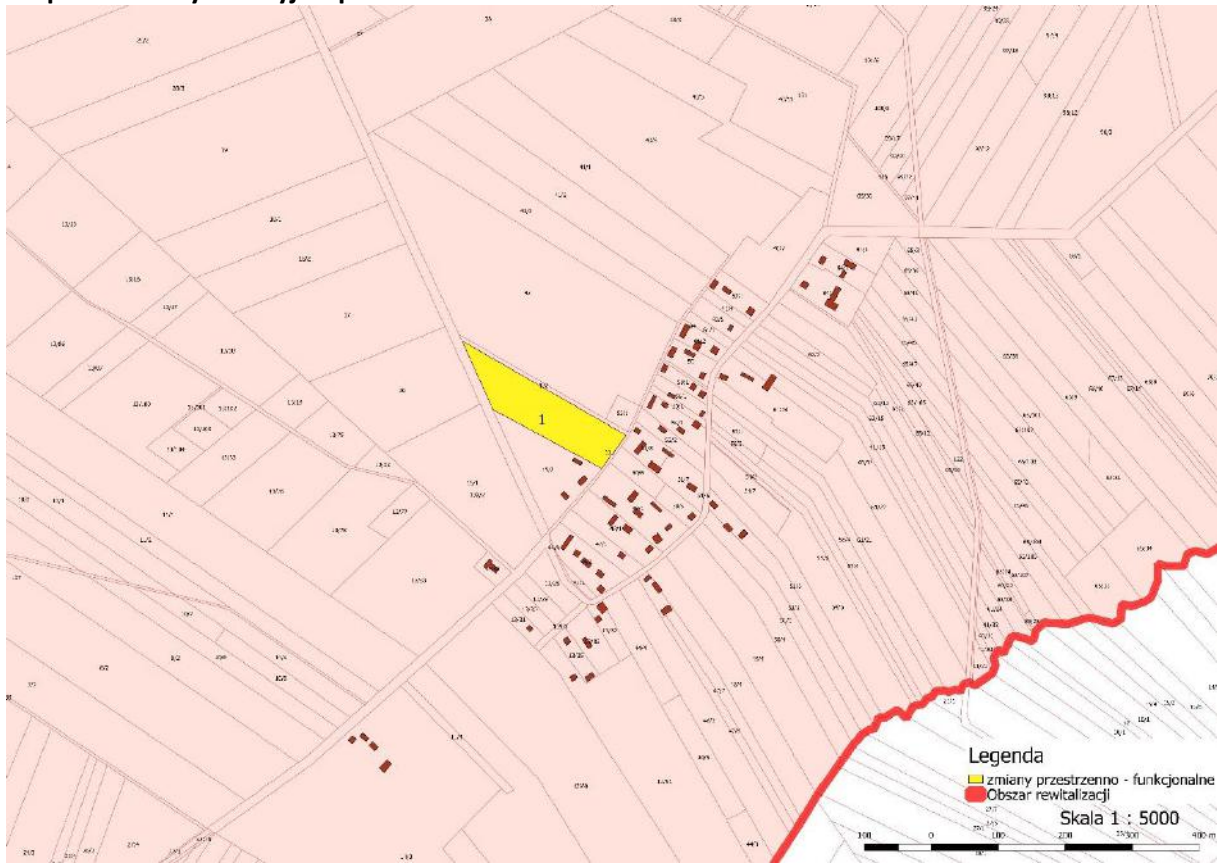
Załącznik Nr 2

Załącznik graficzny przedstawiający podstawowe kierunki zmian funkcjonalno – przestrzennych obszaru rewitalizacji



Obszar 1. – Obejmujący sołectwo Choroszczewo i Wałki

Mapa 1. Zmiany funkcjno-przestrzenne – obszar 1

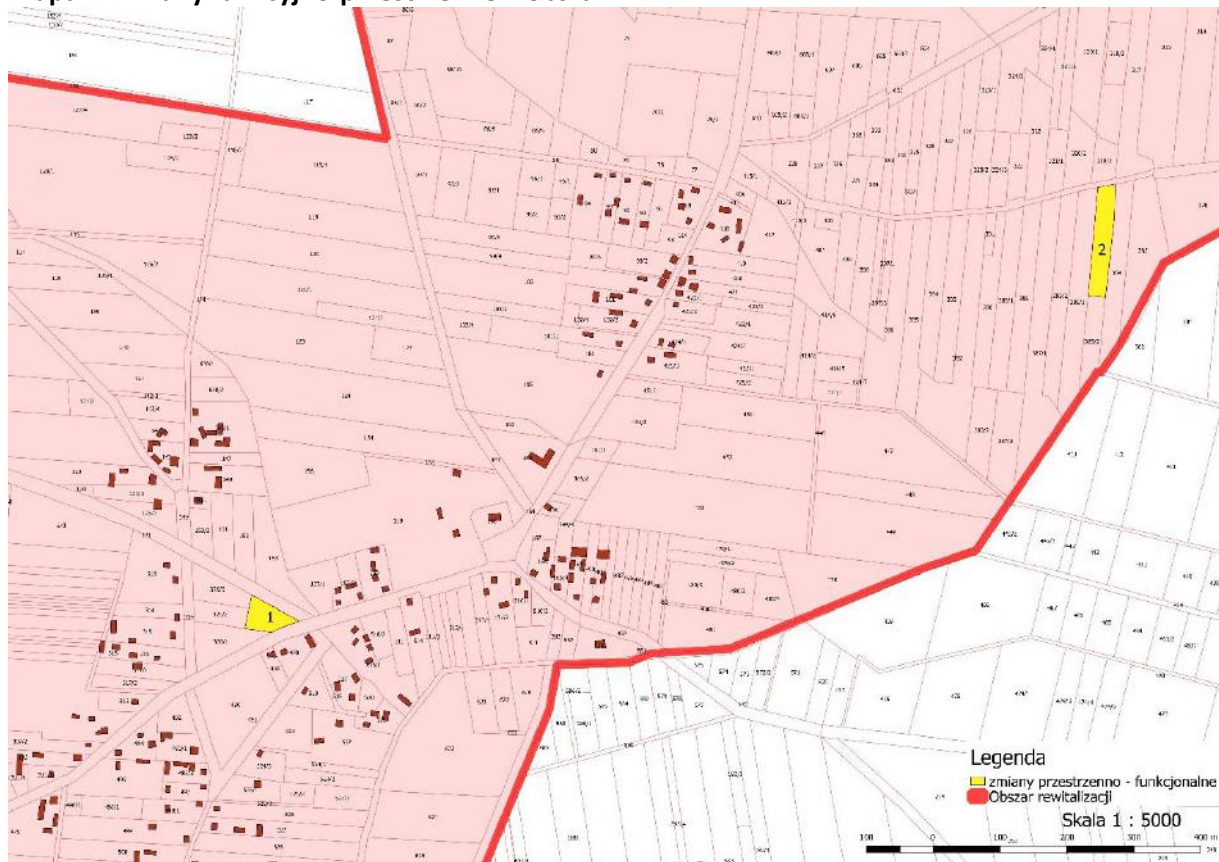


Źródło: Opracowanie własne, GIS,

1. Remont i modernizacja świetlic w Wałkach

Obszar 2. – Obejmujący sołectwo Mikulicze oraz Rogacze

Mapa 2. Zmiany funkcjno-przestrzenne – obszar 2

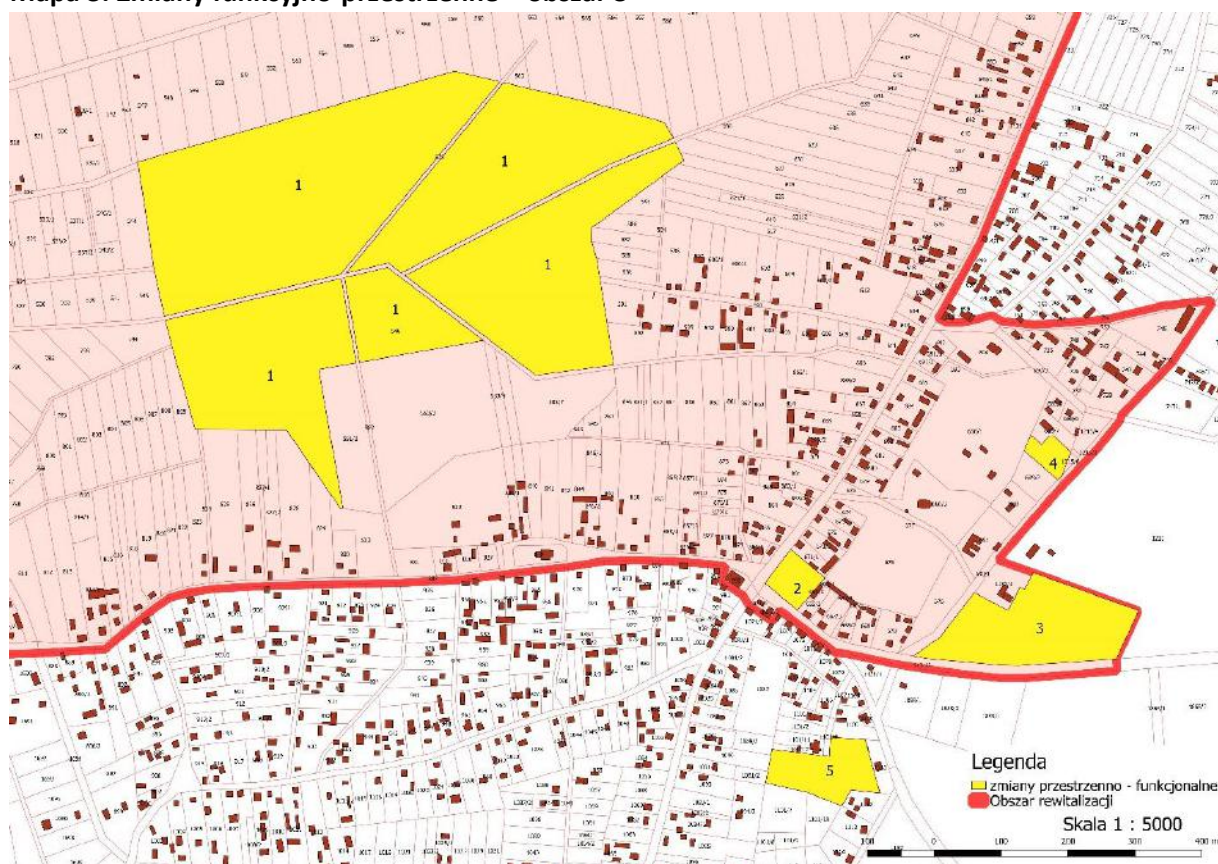


Źródło: Opracowanie własne, GIS,

1. Remont i modernizacja świetlicy w Rogaczach
2. Remont i modernizacja świetlicy w Mikuliczach

Obszar 3. – Centrum Milejczyc

Mapa 3. Zmiany funkcjno-przestrzenne – obszar 3



Źródło: Opracowanie własne, GIS,

1. Rekultywacja zbiornika retencyjnego "WAŁ"
2. Rewitalizacja synagogi wraz z parkiem
3. Termomodernizacja i remont budynku szkoły w Milejczycach/ Remont boiska szkolnego oraz zakup sprzętu sportowego
4. Remont budynku Urzędu Gminy
5. Modernizacja i wyposażenie lokalnego miejsca do handlu

Inwestycje poza obszarem rewitalizacji

Mapa 4. Zmiany funkcjno-przestrzenne – poza obszarem rewitalizacji



Źródło: Opracowanie własne, GIS,

1. Modernizacja odcinka drogi Pokaniewo – Pokaniewo Kolonia przy Stawach